4-PORTAL

ALPINE MULTIMEDIA SYSTEM

ALPINE

Forholdsregler ved bruk

Det er viktig å følge forholdsreglene under når du bruker systemet, både av sikkerhetsmessige årsaker og for å unngå materiell skade. Du må alltid forholde deg til lovgivningen i landet du befinner deg.

Forsiktighetsregler ved bruk av lydsystemet

- Du bør kun lese informasjonen på skjermen og bruke kontrollene når trafikk- og veiforholdene tillater det.
- Still inn volumet på et rimelig nivå slik at du også kan høre lyden utenfra.

Forholdsregler i forbindelse med navigering

- Kjør alltid aktpågivende, og ikke stol blindt på navigasjonssystemet.
- Avhengig av det geografiske området kan det hende at kartet ikke har oppdatert informasjon om nye veier. Vær oppmerksom. Veitrafikkreglene og veiskiltene skal alltid prioriteres foran kjøreanvisningene som navigeringssystemet gir.

Forholdsregler for kjørehjelpemidler

Disse funksjonene er ekstra førerhjelp. Disse funksjonene er ikke under noen omstendigheter ment å erstatte forsiktighet og oppmerksomhet fra føreren, som til enhver tid skal ha kontroll over kjøretøyet. Føreren må alltid tilpasse hastigheten etter trafikkforholdene, uavhengig av systemindikasjoner.

Forholdsregler for å unngå materiell skade

- Ikke forsøk å demontere eller tilpasse systemet – dette kan medføre risiko for brann eller skader på utstyret.
- Kontakt en representant for produsenten ved en eventuell feil og/eller hvis det er behov for å demontere utstyret.
- Ikke sett inn ødelagt eller tilgriset ekstern lagringsenhet, eller fremmedlegemer (USB-minnepinne, SD-kort osv.) inn i leseren.
- Bruk bare eksterne lagringsenheter (USB-minnepinne, Jack-kontakt osv.) som er kompatible med systemet ditt.
- Rengjør alltid skjermen med en mikrofiberklut.
- Ikke bruk produkter som inneholder alkohol og/eller spray væsker på området.

Det forutsettes at du godtar de generelle salgsbetingelsene før du bruker systemet.
For ytterligere informasjon, kontakt en autorisert forhandler.

Beskyttelse av personopplysninger
Data fra ditt kjøretøy behandles av produsenten, av Google®, av godkjente distributører og andre enheter i produsentgruppen. Produsentens kontaktinformasjon er tilgjengelig på dennes hjemmeside. Personopplysningene dine behandles for følgende formål:

- slik at du kan dra nytte av kjøretøyets tjenester og apper
- for å muliggjøre bruk og vedlikehold av kjøretøyet
- for å forbedre føreropplevelsen og utvikle produkter og tjenester til produsentens gruppe
- Overholde de juridiske forpliktelsene til produsentens gruppe.

I samsvar med gjeldende forskrifter for deg, særlig hvis du befinner deg i Europa, kan du be om følgende:

- innhente og kontrollere opplysningene som produsenten har om deg
- korrigere eventuell unøyaktig informasjon
- fjerne opplysninger om deg
- ta en kopi av opplysningene for å bruke dem på nytt et annet sted
- motsette deg bruken av dataene dine når som helst
- stanse bruken av opplysningene dine.

Fra multimedieskjermen i kjøretøyet kan du gjøre følgende:

- nekte å samtykke til å dele personopplysninger (inkludert plassering)
- trekke tilbake samtykket når som helst.

Hvis du bestemmer deg for å stanse deling av personopplysninger, vil noen av kjøretøyets funksjoner og/eller tjenester som leveres av produsenten, stoppes når de krever samtykke fra deg.

Beskyttelse av personopplysninger
Uansett om du bestemmer deg for å stanse delingen eller ikke, blir kjøretøyets bruksdata videresendt til produsenten og partnerne/leverandørene det gjelder, for følgende formål:

- for å muliggjøre bruk og vedlikehold av kjøretøyet
- forbedre kjøretøyets livssyklus.

Hensikten med å bruke disse opplysningene er ikke kommersielle formål, men å kunne forbedre produsentens kjøretøy og hindre problemer som kan stå i veien for den daglige driften.
For mer informasjon, se retningslinjene for personvern, som er tilgjengelig på produsentens nettsted.

Beskrivelsen av modellene gitt i denne håndboken er basert på de tekniske spesifikasjonene da den ble skrevet.

Denne instruksjonsboken dekker alle eksisterende funksjoner (standard eller valgfritt) for modellene som er beskrevet. I hvilken grad disse er tilgjengelige, avhenger av utstyrsnivå, hvilke alternativer som er valgt og i hvilket land modellen er solgt.
Funksjonene beskrevet i denne håndboken kan endres i fremtiden på grunn av oppdateringer, forskrifter eller tekniske begrensninger. Denne håndboken kan også inneholde informasjon om funksjoner som introduseres senere i modellåret. Skjermbildene i brukerhåndboken kan avvike fra de faktiske skjermbildene som vises i kjøretøyet.

➔ i instruksjonsboken betyr en overgang til en side.

INNHOLD

Generell informasjon 5
- Generell beskrivelse 5
- Introduksjon til kontrollene 8
- Aktivering av tjenestene 12
- bruk 16
- Rengjøring 19
- Slå av, på 20
- Legge til og administrere kontrollprogrammer 21
- Bruke talegjenkjenning 23

Navigasjon 29
- Kart 29
- Angi et reisemål 34
- Navigeringsinnstillinger 42

Audio/multimedia 47
- Lydkilder 47
- Lytte på radioen 49
- Musikk 53
- Lydinnstillinger 56

Telefon 58
- Pare og koble til en telefon 58
- Anropsadministrasjon 63
- SMS 68
- Telefoninnstillinger 70
- Trådløs lader 71

Apper 73
- Android Auto™, CarPlay™ 73
- App-administrasjon 77
- My Alpine 79
- Utlån og tilbakelevering av kjøretøy 81

Kjøretøy 82
- Førerhjelpemidler 82
- Parkeringsassistent 87
- Ryggekamera 90
- DRIVE MODE 91
- Kupébelysning 94
- Alpine Telemetrics 95
- Dekktrykk 98
- Luftkvalitet 99
- Elbil 100
- Nødanrop 105

Innstillinger 106
- Brukerinnstillinger 106
- Systeminnstillinger 110
- Oppdater 113
- Varsler 116

Funksjonsfeil 118
- System 118
- Navigering 120
- Telefon 121
- Talegjenkjenning 122
- Oppdater 123

Skjerm

> ⓘ For mer informasjon om oppvarmingsnivået, se kjøretøyets brukerhåndbok

A. Tilgangs- og statuslinje.

B. Tilgang til forskjellige Verdener.

C. Visningsområde for valgt Verden.

D. Indikatorlinje for oppvarmingsnivå.

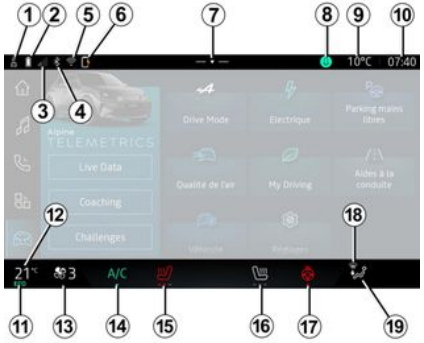

1. Status for tilkobling og deling av data,

2. Telefonens batterinivå.

3. Status for mobildekning.

4. Bluetooth® for det aktiverte multimediasystemet.

5. Multimediasystem WIFI status.

6. Status for trådløs lader.

7. Tilgang til varslingssenteret.

8. Mikrofonstatus og kontroll.

9. Utetemperatur

10. Klokkeslett

11. Indikator for klimaanlegg på ECO.

12. Indikator for temperatursettpunkt.

13. Indikator for ventilasjonsviftehastighet.

14. Betjening klimaanlegg.

15. Betjening oppvarmet førersete.

16. Betjening oppvarmet passasjersete.

17. Betjening oppvarmet ratt.

18. Varsellys for defrosting/duggfjerning på frontruten.

19. Indikator for fordeling av luft i kupéen

Verden-skjermbilder

Systemet ditt består av flere verdener ***B***:

- « Navigasjon » ;
- « Lyd » ;
- Telefon eller smarttelefonreplikering
- « Apper » ;
- « Bil » .

Merk: Tilgjengeligheten av Verdener avhenger av utstyrsnivå.

Du kan når som helst få tilgang til de forskjellige Verdenene, fra Ver-

den-linjen ***B***, som til enhver tid er synlig og tilgjengelig på den aktive skjermen.

Navigasjon-verdenen

Navigasjon-verdenen , som kan nås via knappen ***20***, gir tilgang til navigasjon. Det er mulig å vise to widgets som kan tilpasses.

Lyd-verdenen

Lyd-verdenen , som kan nås via knappen ***21***, gir tilgang til radio og musikk.

Telefon-verdenen

Telefon-verdenen , som er tilgjengelig via knappen ***22***, gir tilgang til samtaler, telefonbok og andre telefonfunksjoner som er koblet til multimediesystemet.

Merk: Telefon-verdenikonet kan endres mens smarttelefonreplikering pågår .

GENERELL BESKRIVELSE

Apper-verdenen

Apper-verdenen , som kan nås ved hjelp av knappen ***23***, kan brukes til å få tilgang til apper fra multimediesystemet.

Bil-verdenen

Bil-verdenen , som kan nås ved å bruke knappen ***24***, lar deg administrere noe kjøretøyutstyr som kjørehjelpemidler, Alpine Telemetrics o.l. og justere noen multimediesysteminnstillinger som skjerm, språk osv.

Merk:

- avhengig av utstyrsnivå, vises bare tilgjengelige funksjoner som kan velges på startskjermen.
- Du får også tilgang til de ulike modusene ved å trykke på kjøretøyets Drive Mode-kontroll flere ganger. Du finner mer informasjon i instruksjonsboken

Varslingssenter

Varslingssenteret ***E***, som kan nås ved hjelp av knapp ***7***, eller ved å raskt sveipe multimedieskjermen fra område ***A*** mot midten av skjermen, gir deg tilgang til varslene, Profil og noen funksjoner. For å gå ut av varslingssenteret, trykk på ***7*** eller sveip raskt opp fra bunnen av skjermen mot midten av skjermen.

INTRODUKSJON TIL KONTROLLENE

1

Skjermkontroller

Rattkontroll

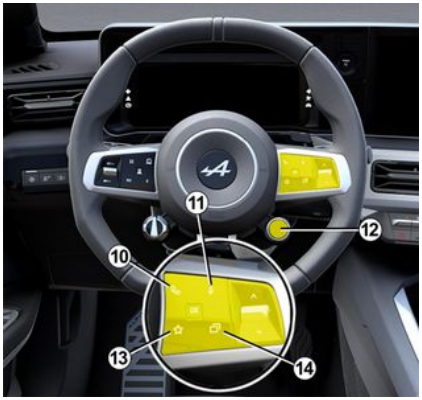

Rattkontroll

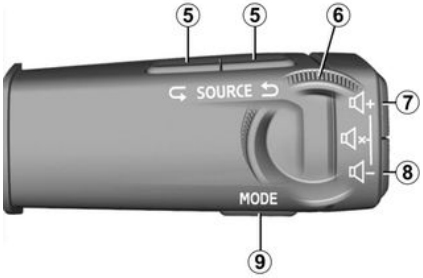

Funksjoner

	Funksjon
1	Multimedieskjerm.
2	Lydstyrke opp.
3	Trykk kort på: Radio - Musikk AV/Radio - Musikk PÅ, Stand-by display, Rengjøring av skjerm, Vent litt. Trykk og hold (rundt 5 sekunder): Tvungen avslutning av multimediesystemet.
4	Lydstyrke ned.
5	Velg lydkilden.
6	Bla gjennom radiostasjoner eller lydspor og kataloger (avhengig av utstyret).
7	Trykk kort på: - Øk volumet til kilden som er i bruk. Trykk og hold (ca. 5 sekunder): - Deaktiver tvungen demping av lyd.
8	Trykk kort på: - Demp volumet til kilden som er i bruk. Trykk og hold (ca. 5 sekunder): - Aktiver tvungen demping av lyd.
7 + 8	Trykk kort på: - Slå radiolyden av/på. - Stans eller spill av lydsporet. - Avbryt talesynthesizeren i talegjenkjenningssystemet. Trykk og hold (ca. 5 sekunder):

	Funksjon
	– aktiver/deaktivert tvunget lyddemping.
9	Endre avspillingsmodus for radiostasjoner (Liste, Favoritter).
10	Hvis telefonen ikke er koblet til multimediesystemet: – Gå til telefonparingsfunksjonen. Hvis telefonen er koblet til multimediesystemet: – åpne telefonverdenen – motta/avslutt et anrop
11	Trykk kort på: – aktivere/deaktivere Google Assistant-talegjenkjenning i multimediesystemet Hold inne: – aktiverer/deaktiverer telefonens talegjenkjenning (bare tilgjengelig når telefonen er koblet til multimediesystemet).
12	Trykk kort på: – bla- og modusvalg DRIVE MODE. Hold inne: – gå til konfigureringen av DRIVE MODE-modusen som er i bruk. Se avsnittet "Drive Mode, ➔ **91**" for mer informasjon.
13	Trykk kort på: – bruk Favoritter-funksjonen. Hold inne: – få tilgang til funksjonsvalgkonfigureringen Favoritter. For mer informasjon, se avsnittet "Brukerinnstillinger"➔ **106**.

	Funksjon
14	Velg visningen på instrumentpanelet med de som er tilgjengelige (som navigasjon på instrument-panelet).

Innledning

Når tjenestene er aktivert, kan de brukes i en begrenset periode fra leveringsdatoen for kjøretøyet.

Multimediesystemet kan konfigurere profilen din med noen få trinn.

Merk:

- Konfigureringsveiviseren tilbyr hjelp hver gang en profil opprettes – med unntak av for Gjest-profilen
- Konfigureringsverktøyet kan bare brukes mens kjøretøyet står stille.

Konfigureringsassistent

> ⓘ Produsenten skal treffe alle nødvendige forholdsregler for å sikre et sikkerhetsnivå som er tilpasset risikoene, ved å ta hensyn til gjeldende regler.

Velg språket du vil bruke, fra listen som er tilgjengelig i ***1***, og bekreft deretter ved å trykke på ***2***.

Multimediesystemet informerer deg og lar deg kontrollere personopplysningene dine.

For mer informasjon om de ulike alternativene for datadeling, trykk på Informasjon-ikonet i.

Etter å ha gjennomgått informasjonen, bekreft valget ditt ved å trykke Bekreft for å fortsette.

Velg deretter vilkårene for bruken av personopplysningene dine fra følgende valg:

- Godta alle, autoriserer deling av personopplysningene dine og gir tilgang til alle tilgjengelige tilkoblede tjenester
- Avvis alle, nekter deling av personopplysningene dine og tillater ikke tilgang til eller drift av tilkoblede tjenester (med unntak av forskriftsmessige funksjoner knyttet til sikkerheten til det automatiske nødanropet i tilfelle en ulykke)
- Tilpass, tillater personalisering av vilkårene for bruk av personopplysningene dine ved å aktivere/deaktivere visse funksjoner relatert til følgende data:
  - « My Alpine » ;
  - « Mine tilkoblede tjenester i bilen » ;

- Forbedring og utvikling av produkter og tjenester
- ...

Multimediasystemet bruker Google® programvare og tjenester som utveksler data med ditt multimediasystem. Du blir informert om de juridiske forholdene for Google® -tjenestene.

Du kan godkjenne eller avvise:

- Appers bruk av posisjonen din
- sende bruke/diagnose-data.

Merk:

- Hvis du ikke vil at apper skal bruke kjøretøyets nåværende posisjon, får du ikke tilgang til navigasjonen Google Maps™.
- Hvis du vil ha mer informasjon om apptillatelser og personvern, kan du se Appadministrasjon ➔ 77 og Systeminnstillinger ➔ 110.

Ansiktsgjenkjenning

(avhengig av utstyrsnivå)

Multimediesystemet foreslår at du lagrer et bilde av ansiktet ditt for å knytte det til profilen din ved hjelp av ansiktsgjenkjenningskameraet. Ved å lagre et bilde av ansiktet ditt kan du bli gjenkjent av multimediesystemet når du er i førersetet, og få foreslag om at du bruker profilen din direkte.

Følg instruksjonene på skjermen til multimediesystemet.

Du finner mer informasjon i brukerhåndboken

Tilpass profilen din

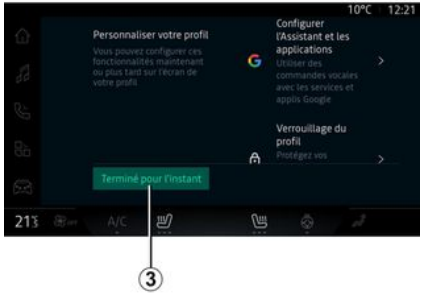

Du kan tilpasse profilen din ved å konfigurere følgende funksjoner:

- My Alpine-konto
- konfigurere Google Assistant og apper
- låse profilen

Merk: Du kan utsette konfigurasjonen ved å trykke på ***3*** og gjenoppta den senere fra varslingssenteret eller profilen din. For mer informasjon om konfigurering av profilen, se avsnittet Brukerinnstillinger ➔ 106.

My Alpine-konto

Multimediasystemet lar deg koble til "My Alpine"-kontoen din slik at du kan administrere bestemte funksjoner i kjøretøyet ditt og få tilgang til denne informasjonen via din smarttelefon.

For mer informasjon om My Alpine, se avsnittet My Alpine ➔ 79.

konfigurer Google Assistant og apper

Multimediesystemet tilbyr ulike måter å koble til Google®-kontoen din på:

- ved hjelp av Google®-konto-ID-en din (e-post eller telefonnummer, deretter passord)
- Avhengig av telefonmodellen din, kan du bruke en QR Code som kan skannes på skjermen til multimediesystemet.

Følg instruksjonene på skjermen til multimediesystemet.

Lås profilen

For å beskytte sensitiv informasjon og bevare personvernet ditt, anbefaler vi på det sterkeste at du beskytter personopplysningene dine. For at du skal kunne gjøre dette, lar multimediesystemet deg låse

tilgangen til profilen din ved hjelp av følgende metoder:

- « Mønster » ;
- « PIN-kode » ;
- « Passord » ;
- Låse opp profilen ved hjelp av telefonen
- "Ikke bruk profillåsing".

Følg instruksjonene som vises på multimedia systemskjermen for å fullføre konfigurasjonen.

> ⓘ For å bevare personvernet ditt, inkludert konfidensialiteten og integriteten til personopplysningene dine, anbefaler vi på det sterkeste at du låser profilen din.

Datainnhenting

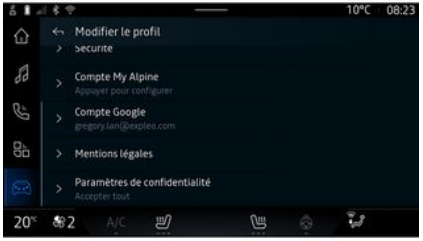

Når tjenesteaktiveringsforespørselen er validert, kan du fortsatt aktivere eller deaktivere datainnhenting, eller endre datadelingsnivået. For å velge vilkårene for bruk personopplysningene dine, åpne varslingssenteret, velg Profil, Rediger profil, og deretter Personvern-innstillinger.

Velg deretter blant følgende nivåer av datadeling:

- Godta alle: Autoriser deling av dataene dine.
- Avvis alle: Avvis deling av dataene dine.
- Tilpass: Autoriser deling av data du har valgt fra listen.

Merk: Hvis du ikke ønsker å dele opplysningene som krever samtykke fra deg, kan det hende at tjenestene ikke lenger fungerer (unntatt standardtjenester/-funksjoner knyttet til automatisk nødanrop i tilfelle en ulykke).

Midlertidig stans av datainnsamling.

Innsamling av kjøretøydata kan stanses midlertidig.

For å gjøre dette kan du når som helst sette datainnsamlingsnivået på pause eller endre nivået fra din Profil, som er tilgjengelig i varslingssenteret: Trykk på Del kun data. Du kan avbryte innsamling av visse data ved å velge Avvis alle, eller ved å velge Tilpass, og deretter velge de du vil avbryte.

Hvis du avviser å dele opplysningene dine, kan det hende at tjenestene som krever samtykke, ikke lenger fungerer (unntatt standardfunksjoner knyttet til automatisk nødanrop i tilfelle en ulykke).

> Produsenten tar alle nødvendige forholdsregler for å påse at personopplysningene dine behandles på en sikker måte.

Personvern

Personopplysningene dine behandles for følgende formål:

- for å gjøre det mulig for deg å fjernstyre kjøretøyet, oppdatere kjøretøyet automatisk eller tilby underholdningstjenester i kjøretøyet
- for å etablere kjøretøyvedlikehold
- for å forbedre kjøreopplevelsen, tilby ulike mobilitetsmetoder og utvikle produkter og tjenester
- for å overholde juridiske og regulatoriske forpliktelser

I samsvar med gjeldende regelverk om beskyttelse av personopplysninger kan du be om å:

- innhente og kontrollere opplysningene som produsenten har om deg
- korrigere eventuell unøyaktig informasjon
- fjerne opplysninger om deg
- ta en kopi av opplysningene for å bruke dem på nytt et annet sted
- motsette deg bruken av dataene dine når som helst
- stanse bruken av opplysningene dine.

Fra multimedieskjermen i kjøretøyet kan du gjøre følgende:

- nekte å samtykke til å dele personopplysninger (inkludert plassering)
- trekke tilbake samtykket når som helst.

Hvis du bestemmer deg for å stanse deling av personopplysninger, vil noen av kjøretøyets funksjoner og/eller tjenester som leveres av produsenten, stoppes når de krever samtykke fra deg.

Uansett om du bestemmer deg for å stanse delingen eller ikke, blir kjøretøyets bruksdata videresendt til produsenten og partnerne/leverandørene det gjelder, for følgende formål:

- for å muliggjøre bruk og vedlikehold av kjøretøyet
- forbedre kjøretøyets livssyklus.

Disse dataene brukes ikke til kommersielle tjenester, men til kontinuerlig forbedring av produsentens kjøretøyer og til å hindre problemer som kan være til ulempe i daglig bruk.

Utløp av tjenestene

Tjenestene aktiveres for en begrenset periode. Når perioden er over, slutter tjenestene å fungere. For å aktivere tjenestene på nytt, se avsnittet "Oppdatere en tjeneste" ➔ **80**.

> Produsenten skal treffe alle nødvendige forholdsregler for å sikre et sikkerhetsnivå som er tilpasset risikoene, ved å ta hensyn til gjeldende regler.

Multimediaskjerm

Av hensyn til sikkerheten må dette bare utføres når bilen står stille.

Enkelte innstillinger må endres mens motoren går for at de skal lagres av multimediesystemet.

Navigere en meny

Multimedieskjermen kan brukes til å åpne systemfunksjonene. Trykk på multimedieskjermen for å velge én av menyene.

Bruk av bevegelser

- Kort trykk: Berør en del av skjermen med fingeren, og fjern deretter fingeren umiddelbart fra skjermen.
- Trykk og hold: Berør en del av skjermen i minst 1,5 sekund.
- Zoom-inn / zoom ut: Trekk sammen to fingre eller skyv to fingre fra hverandre på skjermen.

- Sveip: skyv fingeren din raskt:
  - horisontalt, fra venstre til høyre eller fra høyre til venstre;

  eller
  - vertikalt, fra bunn til topp eller fra topp til bunn.

Introduksjon til "Verden"-linjen

Multimediesystemet ditt inkluderer en verdenslinje ***A***. Det består av fem verdener, som alle er tilgjengelige når som helst, på multimedieskjermen:

- Navigasjon: omfatter alle funksjonene for veiledning via satellitt, veikart og trafikkmeldinger
- Lyd: brukes til å få tilgang til radio- og lydavspilling
- Telefon/speiling:
  - kan brukes til å koble en eller flere telefoner til systemet, få tilgang til samtaler, telefonbok og andre tilgjengelige funksjoner på telefonen som er koblet til multimediesystemet
  - kan brukes til å aktivere smarttelefonspeiling.
- Apper: kan brukes til å få tilgang til apper
- "Bil": brukes til å administrere noe kjøretøyutstyr, for eksempel KJØREMODUS, kjørehjelpsystemene, Alpine Telemetrics og til å justere ulike innstillinger på multimediesystemet, for eksempel skjerm, språk osv.

Introduksjon til "Verden"-sidene

Flytt deg fra en Verden til en annen ved å trykke direkte på en av Verden-knappene ***1***.

Navigasjon-verdenen inneholder kontrollprogrammer som gir tilgang til funksjoner som dekktrykkjustering, radioen osv.

Via kontrollprogrammene kan du gå direkte til hovedskjermbildet for en funksjon eller (i visse tilfeller) kontrollere en funksjon direkte via ett av hovedskjermbildene (f.eks. endre radiokanal).

Merk: Du kan endre konfigurasjonen av Navigasjon-siden. Se avsnittet "Legge til og administrere kontrollprogrammer" for mer informasjon ➔ 21.

Varslingssenter

Kan nås med knappen ***2*** eller ved å sveipe raskt på multimedieskjermen fra området ***B*** mot midten av skjermen. Varslingssenteret gir til-

gang til varselhistorikken, for eksempel:

- SMS ;
- « Dekktrykk » ;
- tilgjengelige oppdateringer
- ...

Velg et varsel for å få tilgang til det.

For å slette et varsel sveiper du raskt på skjermen.

For å slette alle varsler, trykk på knappen ***3***.

Du kan også opprette og konfigurere brukerprofilen din. For mer informasjon, se avsnittet om Brukerinnstillinger ➔ 106.

For mer informasjon om varsler, se avsnittet Varsler ➔ 116.

Utilgjengelige funksjoner

Under kjøring kan funksjoner som tilgang til opplæringen og noen innstillinger være utilgjengelige, i henhold til landsspesifikke forskrifter.

Stans bilen for å få tilgang til utilgjengelige funksjoner.

Merk: I noen land krever reguleringen at parkeringsbremsen er aktivert for å få tilgang til appene. For ytterligere informasjon, kontakt en godkjent forhandler.

RENGJØRING

Rengjøringsanbefalinger

Ikke hell eller spray rengjøringsproduktet på skjermen.
Ikke bruk kjemiske rengjøringsmidler eller husholdningsprodukter. Enheten skal ikke komme i kontakt med væsker, og skal ikke utsettes for fuktighet. I så fall kan overflater eller elektriske komponenter bli redusert eller skadet.

Ikke bruk produkter som inneholder alkohol og/eller spray væsker på området.

Bruk bare en ren, myk og tørr mikrofiberklut som ikke loer, til å rengjøre berøringsskjermen for å unngå å skade antirefleksmaterialet.

Ikke bruk for mye trykk på multimedieskjermen, og ikke bruk rengjøringsutstyr som kan ripe opp skjermen (for eksempel børste, grov klut o.l.).

Rengjøring av skjerm-modus

For å bruke en mikrofiberklut på multimediesystemskjermen når den er på, trykk kort på kontrollen ***1*** på multimediepanelet, og trykk deretter Rengjøring av skjerm ***2*** for å stille inn berøringsskjermen i inaktiv modus.

For å gå ut av Rengjøring av skjerm-modus, trykk to ganger på multimedieskjermen.

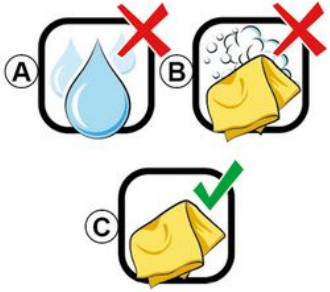

Følg disse rengjøringsanbefalingene:

A. Ikke bruk alkoholbaserte væsker, ikke påfør eller spray væsker.

B. Ikke rengjør med såpevann ved å bruke en lett fuktet mikrofiberklut.

C. Rengjør ved hjelp av en tørr mikrofiberklut.

Slå den på

Multimediesystemet starter:

- når dørene åpnes
- ved å trykke lett på multimediapanelets kontroll *1*.

Slå av

Multimediesystemet kan slås av:

- ved å trykke kort på kontrollen *1* på multimedieskjermen og trykke på Vent litt
- når dørene på kjøretøyet låses

Minimum skjermbilde

Med denne funksjonen kan du bare vise utetemperaturen, klokken og varmenivålinjen på skjermen.

For å velge denne visningsmodusen trykker du kort på kontrollen *1* på multimediepanelet og trykke på funksjonen Stand-by display.

Andre funksjoner vises når du trykker kort på *1*-kontrollen:

- « Radio - Musikk AV »/« Radio - Musikk PÅ » ;
- « Rengjøring av skjerm ».

Omstart

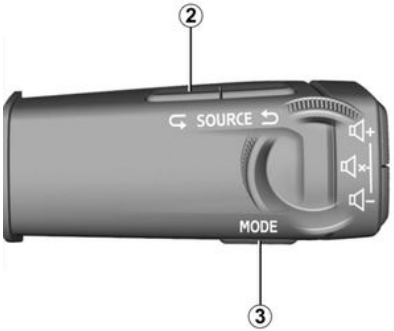

Multimediesystemet kan startes på nytt ved å trykke og holde nede (trykk og hold nede til systemet starter på nytt):

- på multimediepanelkontroll *1*,

eller

- på "Mode"-knappen *3* og den venstre "Source"-knappen *2* på kontrollene på rattstammen.

LEGGE TIL OG ADMINISTRERE KONTROLLPROGRAMMER

Innledning

Av hensyn til sikkerheten må alle justeringer utføres når kjøretøyet står stille.

Konfigurasjonen av widgets er knyttet til profilen. Hvis profilen endres, endres også visning av widgets

Systemet ditt har en tilpassbar Navigasjon-side. Dette består av et visst antall kontrollprogrammer i området ***A***, som gir tilgang til informasjon og funksjoner som radio, dekktrykkjustering osv.

Trykk på en av widgetkontrollene for å kontrollere funksjonen direkte via hovedskjermen (endre radiostasjon, få tilgang til telefonen osv.).

Widget-størrelse

For å gi mer synlighet til navigasjonskartet, kan du redusere widgetområdet.

Trykk på knappen ***1*** eller sveip på multimedieskjermen fra widgetområdet ***A*** mot kanten av skjermen.

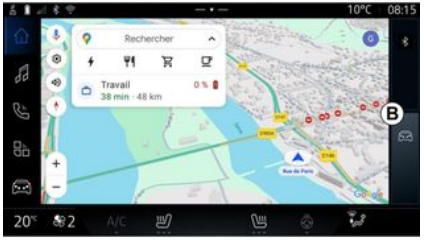

For å forstørre widgetskjermen, trykk på widgeten eller sveip raskt på multimedieskjermen fra widgetområdet ***B*** mot midten av skjermen.

LEGGE TIL OG ADMINISTRERE KONTROLLPROGRAMMER

1

Tilpasse widgets

Fra Bil-verdenen , Bil-menyen, Kupe og deretter Rediger widgets kan du tilpasse tilleggsprogrammene.

Du kan også tilpasse tilleggsprogrammer fra "Navigasjon"-verdenen ved å "sveipe" fra område ***A*** mot midten av skjermen og deretter trykke og holde inne tilleggsprogrammet du vil tilpasse.

Velg deretter ønsket sted i område ***B*** ved å berøre skjermen, og velg deretter widgeten du ønsker å vise, fra listen ***C***.

BRUKE TALEGJENKJENNING

Innledning

Multimediesystemet ditt har et talegjenkjenningssystem:

- « Google Assistant » ;
- talekommando via smarttelefon-replikering

Talegjenkjenningssystemet kan brukes til å styre noen funksjoner på multimediesystemet og på smarttelefonen ved hjelp av talekommandoer. Du kan bruke multimediasystemet eller smarttelefonen mens du holder hendene på rattet.

Bruk stemmekommandoen ved å henvende deg til multimediasystemet som om du snakker naturlig med en person.

Merk: plasseringen av stemmegjenkjenningsknappen kan variere. Du finner mer informasjon i instruksjonsboken

Du kan bruke systemene for stemmegjenkjenning:

- på multimedia;
- på smarttelefonen tilgjengelig via speiling av smarttelefonen.

For mer informasjon om speiling av smarttelefon, se delen Android Auto™, CarPlay™ ➔ **73**.

Bruke funksjonen for talegjenkjenning i multimediesystemet

Hovedfunksjoner som styres av stemmekommandoer for ditt multimediasystem

Noen talekommandoer kan brukes for å få tilgang til følgende kjøretøyfunksjoner:

- navigering
- Musikk;
- Radio
- telefon
- Kjøretøyfunksjoner (klimaanlegg, Drive Mode);
- tilkoblede tjenester (vær, nyheter osv.)
- ...

Merk: Hvis du vil bruke stemmegjenkjenning, må du sørge for at du befinner deg i et dekningsområde for nettverk. Visse funksjoner er ikke tilgjengelige uten dekning.

Ved å koble til en konto Google® kan du tilpasse assistenten ytterligere når kjøretøyet er tilkoblet. For eksempel er det mulig å ringe lagrede kontakter eller å finne ut om innholdet i kalenderen Google®.

Merk:

- "Google Assistant" er foreløpig ikke tilgjengelig på alle språk. For mer informasjon om tilgjengelighet eller for å prøve et annet språk (med forbehold om tilgjengelighet), vennligst se support.google.com;
- talekommandoer blir beriket og forbedret med programvareoppdateringer
- instruksjonene nedenfor er generelle beskrivelser og inkluderer tredjepartsleverandører. Tilgjengeligheten, versjon og funksjonaliteten kan variere eller endres.

Talekontroller

Du kan bruke stemmegjenkjenning til å ringe til en kontakt i kontaktlisten, angi et reisemål og skifte radiokanal uten å berøre skjermen. Trykk kort på knapp *1* og det lyder

en hørbar bekreftelse sammen med en visuell bekreftelse på skjermen.

Google Assistant-aktivering

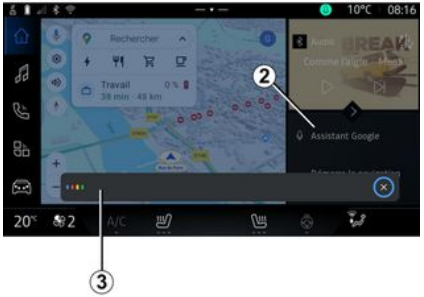

Det er flere måter å aktivere systemet for stemmegjenkjenning på:

- Når du har angitt talekommandoen Ok Google eller Hey Google og mottatt hørbar tilbakemelding og visuell tilbakemelding på skjermen ***3***, sier du forespørselen din (f.eks. "Dra hjem").

eller

- ved å trykke kort på talegjenkjenningsknappen ***1*** i bilen

eller

- ved å trykke på tilleggsprogrammet Google Assistant ***2***

eller

- ved å trykke på ikonet ***4*** fra Navigasjon .

Talegjenkjenningsmeny

Fra "Bil"-verdenen , "Innstillinger", "Google®" og deretter "Google Assistant" kan du

- velge språk for assistenten
- aktivere/deaktivere talekommandoen Si Ok Google
- godkjenne tilpassede resultater
- proaktivt vise tilpassede resultater
- motta varsler fra Google Assistant

Navigasjonsstyring med talegjenkjenning

Hvis du ønsker å legge inn en destinasjon ved hjelp av stemmekommando i multimediasystemet, finnes det flere måter å gjøre dette på.

Merk: For å dra nytte av alle funksjonene må du aktivere Google®-kontoen din og ha lagrede adresser. For mer informasjon, se avsnittet om Brukerinnstillinger ➔ 106.

For å starte en talekommando knyttet til navigering, aktiver talekommandoen, og, etter lydsignalet, si kommandoen din i henhold til ett av følgende emner:

- Interessepunkter
- Destinasjon
- "Hjem";
- "Jobb";
- Ruteinformasjon
- "Veiledning";
- ...

Interessepunkter

For å søke etter et POI (interessepunkt) ved hjelp av stemmekommandoen.

Eksempler:

- Kjør til bakeren
- "Kjør meg til Paristogstasjonen";
- "Ta meg til Eiffeltårnet";
- ...

Destinasjon

For å angi en komplett adresse ved hjelp av stemmekommando.

Eksempler:

- Kjør til 7 rue de la Joie, Paris
- Dra til Paris
- Ta meg til Montmartre, Paris
- ...

Merk:-eksemplene kan tilpasses etter land og språk.

"Hjem" og "Jobb"

For å komme hjem eller til jobben ved hjelp av stemmekommando.

Eksempler:

- "Kjør hjem"
- "Kjør meg hjem";
- "Kjør meg til jobben";
- ...

Merk: Du må først gå til en Google®-konto og lagre en adresse for å kunne bruke stemmefunksjonen Kjør hjem eller Kjør til jobb.

Ruteinformasjon

For å bli informert om ruten som pågår ved hjelp av stemmekommando.

Eksempler:

- "Hva er min rute?";
- "Hva er ankomsttiden?";
- "Hva er gjenværende distanse?";
- ...

"Veiledning"

For å iverksette tiltak på gjeldende ruteveiledning ved hjelp av stemmekommando.

Eksempler:

- Aktiver/deaktiver taleveiledningen
- Unngå bomveier
- Avbryt ruten
- ...

Lydkommando med talegjenkjenning

Du kan aktivere musikk eller radioen ved hjelp av talekommandoer i multimediesystemet.

For å starte en talekommando knyttet til Lyd , aktiver talekommandoen og, etter lydsignalet, si kommandoen din knyttet til ett av følgende emner:

- "Lydkilde";
- « Radio » ;
- "Musikk";
- "Avspillingskommandoer";
- ...

"Lydkilde"

Du kan endre lydkilden.

Eksempel:

- "Spill radio";
- Start appen for strømming av musikk
- ...

« Radio »

Du kan velge radiostasjonen.

Eksempel:

- Spill Jazz radio
- Spill 91.8
- ...

"Musikk"

Du kan starte musikk (et lydspor, spillelister osv.) bare for strømming av musikk.

Eksempel:

- "Lytt til <navn på artist>, med <navn på foretrukket applikasjon>";
- Lytt til <sangtittel>, med <navn på foretrukket app>
- "Lytt til <navn på album>, med <navn på foretrukket applikasjon>";
- Spill <navn på artist>, med <navn på foretrukket app>
- ...

Merk: noen strømme-musikkapplikasjoner krever at en tilknyttet konto er koblet til den.

"Avspillingskommandoer"

Du kan kommandere gjeldende spilleliste.

Eksempel:

- "Avspilling";
- "Pause";
- "Neste";
- Forrige

Merk: kommandoene kan variere eller ikke være tilgjengelige, avhengig av hvilken applikasjon som brukes.

Telefon-kommando med talegjenkjenning

Du kan ringe et nummer eller en kontakt ved hjelp av stemmekontrollen i multimediesystemet.

For å starte en talekommando knyttet til Telefon , aktiver talekommandoen og, etter lydsignalet, si kommandoen din knyttet til ett av følgende emner:

- "Anrop";
- "Slå nummer";
- "Anropslogg";
- « SMS » ;
- ...

Merk:

- Du må aktivere datadeling på telefonen. For mer informasjon, se delen Aktivering av tjenester ➔ 12.
- Du må aktivere autorisasjon av de tilpassede resultatene i Google®-innstillingene. For mer informasjon, se avsnittet "Systeminnstillinger" ➔ 110.

"Ringe" og "Slå nummer"

Du kan ringe til en kontakt som er tilgjengelig i kontaktlisten eller taste inn et telefonnummer.

Eksempler:

- Anrop Grégory
- Ring Grégory hjem
- Ring min telefonsvarer
- Slå nummer 06 77 07...
- Slå nummer 06 77 07...
- ...

Anropslogg

Du kan se samtaleloggen for din telefon.

Eksempel:

- "Anropslogg";
- "Vis samtaler";
- "Nylige samtaler";
- ...

« SMS »

Du kan diktere og sende en SMS eller få en SMS lest opp.

Eksempel:

- Send til Fabien La oss møtes senere for ...
- "Les SMS";
- Svar til SMS
- ...

Merk:

- Du må aktivere datadeling slik at du kan få lest SMS av multimediesystemet ditt. For mer informasjon, se avsnittet Aktivering av tjenester ➔ 12
- Du må aktivere autorisasjon av de tilpassede resultatene i Google®-innstillingene. For mer informasjon, se avsnittet "Systeminnstillinger" ➔ 110.
- bare SMS mottatt under kjøring kan leses av multimediasystemet.

Kommandoen "Kjøretøyfunksjoner" med talegjenkjenning

Du kan aktivere noen av bilens funksjoner ved hjelp av stemmekommandoen integrert i ditt multimediasystem.

Hvis du vil starte en talekommando som er koblet til Bil-verdenen, aktiverer du talekommandoen og angir deretter kommandoen i henhold til ett av følgende emner etter at du har hørt bekreftelsen:

- Rekkevidde
- "Varmenivå";
- ...

Rekkevidde

BRUKE TALEGJENKJENNING

Du kan skaffe deg viss informasjon om kjøretøybatteriets levetid.

Eksempel:

- "Kan jeg dra til Dunkerque";
- "Hva er batterirekkevidden min?"
- ...

Varmenivå

Du kan aktivere visse funksjoner knyttet til oppvarmingsnivået.

Eksempel:

- Aktiver ventilasjon på bena
- "Aktiver oppvarmet ratt";
- "Øk oppvarmingen av passasjersetet";
- Synkroniser temperaturen
- "Reduser temperaturen";
- "Still temperaturen til 21 grader";
- ...

Kommandoen "Connected Service" med talegjenkjenning

Du kan stille visse spørsmål til den tilkoblede tjenesten ved hjelp av stemmekommandoen integrert i multimediasystemet.

For å starte en talekommando knyttet til Tilknyttede tjenester, aktiver talekommandoen og, etter lydsignalet, si kommandoen din knyttet til ett av følgende emner:

- "Været";
- "Nyheter";
- "Sport";
- "Arrangementer";
- ...

Eksempel:

- «Hvordan er været i Paris? togstasjon"
- Hva er dagens nyheter? togstasjon
- Hva er resultatet i kampen Paris
- Marseille? togstasjon"
- ...

Bruke talegjenkjenning ved speiling av smarttelefon

Hovedfunksjonene styres av smarttelefonens stemmekommando

Når smarttelefonen er koblet til multimediasystemet via speiling av smarttelefon, kan noen stemmekommandoer brukes til å få tilgang til funksjoner og applikasjoner som er tilgjengelige på smarttelefonen.

For mer informasjon om replikering av smarttelefon, se delen "Android Auto™, CarPlay™ " ➔ **73**.

Noen talekommandoer kan brukes for å få tilgang til følgende smarttelefonfunksjoner:

- Navigasjon ;
- Musikk;
- Telefon ;
- ...

Merk: Hvis du ønsker å bruke smarttelefonens talegjenkjenning med multimediesystemet, må du sørge for at du befinner deg i et område med mobildekning.

Smarttelefon-speilingskommando med talegjenkjenning

> ⓘ Når du bruker talegjenkjenning ved bruk av replikering av smarttelefon, bruker du telefonens internettforbindelse (med forbehold om avgifter og begrensninger pålagt av mobiloperatøren).

For å bruke smarttelefonens talegjenkjenningssystem med multimediesystemet, må du:

- sørge for at smarttelefonen har en talegjenkjenningsfunksjon som er kompatibel med multimediesystemet

- koble din smarttelefon til multimediasystemet via speiling av smarttelefon.

For mer informasjon, se "Koble til, koble fra en telefon" ➔ **59** og Android Auto™, CarPlay™ ➔ **73**.

Talekontroller

Du kan bruke talekommandoen for replikering av smarttelefonen uten å bruke skjermen ved å trykke lenge på knapp *1*. En bekreftelse høres og vises på skjermen.

Aktivering

Aktivering av talegjenkjenningssystemet:

- Trykk på og hold talegjenkjenningsknappen *1* i kjøretøyet
- Fra Replikering-verdenen trykker du på talekommandoen tilknyttet appen som brukes.

Merk: Når du bruker talegjenkjenning, må du alltid vente på at en hørbar bekreftelse før du snakker.

For å starte en stemmekommando for en applikasjoner som er kompatible med stemmegjenkjenning, aktiverer du stemmekommando, gi kommando etter lydsignalet.

Bruke telefonapplikasjon via speiling av smarttelefon, ved hjelp av stemmekommando.

Eksempel:

- "Anrop José";
- Ring kontoret
- ...

Bruke navigasjonsapplikasjonen for speiling av smarttelefon, ved hjelp av stemmekommando.

Eksempel:

- Gå til Champs-Élysées i Paris
- "Kjør hjem"
- ...

Merk: Kommandoene som brukes til talegjenkjenning, avhenger av appen til den replikerte smarttelefonen.

Kart

> Av hensyn til sikkerheten må alle justeringer utføres når kjøretøyet står stille.

Vise kartet

Trykk på Navigasjon-verden *1* for å få tilgang til kartet.

Du kan også få tilgang til kartet fra Apper-verdenen , deretter Maps.

Kartet forteller deg din nåværende posisjon og diverse informasjon som du konfigurerte (vis POI, interessepunkter, trafikkinformasjon osv.).

For å flytte rundt på navigasjonskartet drar du i ønsket retning på skjermen.

Trykk Resentrer for å gå tilbake til din nåværende posisjon.

Merk:

- Maps er standard navigasjonsapp. Andre apper kan være tilgjengelige for nedlasting fra Play Store™ som kan nås fra Apper-verdenen .
- kartet oppdateres automatisk, uten behov for noen aktivitet fra din side.

"Kart"-skjermen uten at en rute pågår

1. Navigasjon-verdenen

2. "Google Assistant" navigasjonstalekommando.

3. Navigeringsinnstillinger.

4. Innstillinger for veiledningsstemme: "Deaktivert", "Kun varsler" eller "Aktivert på nytt".

5. Visningsmodus for å vises som "Nord øverst" (2D/nord), Brukervisning (2,5D) eller "Oversikt".

6. Rapporter en trafikkhendelse.

7. Zoome inn på kartet: Trykk på + /--knappen for å zoome inn/zoome ut fra kartet.

Merk: Du kan også zoome inn eller ut ved å øke eller redusere avstanden mellom to fingre på skjermen.

8. Din nåværende posisjon.

9. Navnet på gaten du er på. Trykk for å få tilgang til ekstra funksjoner.

10. Kort.

11. Destinasjon søkelinje.

12. Sentrer kartet på nytt etter å ha studert det.

Skjermbildet "Kart" med en pågående rute

12. Sentrer kartet på nytt etter å ha studert det.

13. Kjørefelt og retning du bør følge for å fortsette på den beregnede ruten.

14. Reiseinformasjon som ankomsttid, trafikkinfo og gjenværende avstand til neste etappe eller endelig destinasjon (avhengig av konfigurasjon), estimert batteriladeprosent ved ankomst på destinasjon, osv.

15. Stopp navigasjon

16. Velg en annen rute.

17. Søk langs ruten.

18. "Ruteoversikt".

19. Den mest energieffektive ruten.

Navigasjonsskjerm på instrumentpanelet.

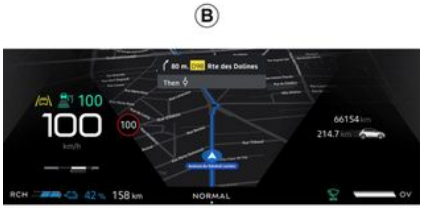

Avhengig av visningen valgt via rattstammekontrollen, VIEW ***20***, er det to navigasjonsskjermbildetyper på instrumentpanelet:

- navigasjonsskjermen er redusert i størrelse på de andre skjermbildene ***A***
- fullskjermnavigering på den dedikerte skjermen ***B***

Du kan vise navigasjonsinformasjon på instrumentpanelskjermen i to visningsmodus:

- klassisk visning ***A*** Informasjonen vises i det øvre området på instrumentpanelskjermen ***C***.
- fullskjermsvisning ***B***

Merk: Navigasjonsskjermen på instrumentpanelskjermen er bare tilgjengelig med Google Maps™ "multimediesystemnavigering.

Avhengig av utstyret kan replikasjonsnavigering via Android Auto™ vises på instrumentpanelskjermen.

For mer informasjon om instrumentpanelskjermen, se bilens brukermanual.

Innstilling av stemmeveiledning.

For å angi taleveiledning, trykk ***4*** for å velge ett av følgende alternativer:

- Deaktivert ***21***
- Kun varsler ***22***
- Reaktivert ***23***

Merk: Hvis du velger "Deaktivert"-funksjonen, sendes det ingen stemmeveiledningsinstruksjoner fra multimediasystemet.

Visningsmodus

Du kan endre kartvisningen ved å trykke på knappen ***5***.

"Nord øverst-visning" (2D/nord) *24*

Kartet viser din nåværende posisjon mot nord.

"Brukervisning" (2,5D) *25*

Kartet viser din nåværende posisjon på en 3D kartoverflate.

Den vises automatisk i kjøreretningen.

For å endre vippingen på hjelpekartet skyver du to fingre på skjermen fra nederst til øverst eller fra øverst til nederst.

"Oversikt" *26*

Kartet viser din nåværende nordvendte posisjon i tillegg til en oversikt over den pågående reiseruten.

Merk: Denne visningen er bare tilgjengelig når en rute pågår.

Veiledning

Veiledningen starter når ruten er ferdig beregnet. Multimediasystemet veileder deg hele veien langs ruten, og informerer deg ved hvert krysningspunkt om hvilken retning du bør følge via flere trinn:

Trinn 1: forberedelse

Multimediasystemet varsler deg via navigeringsstemmen at du snart må foreta en manøver.

Trinn 2: varsel

Multimediasystemet varsler hvilken manøver du må foreta.

F.eks. Om 400 meter tar du neste avkjøring.

Trinn 3: manøvrering

Multimediasystemet viser hvilken manøver som skal utføres.

F.eks.: Ta neste til høyre.

Merk: Hvis du ikke følger instruksjonene, eller hvis du avslutter den beregnede ruten, beregnes en ny rute automatisk av multimediasystemet.

"Ruteoversikt"

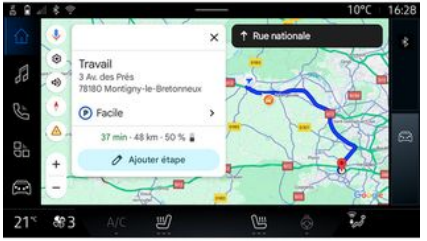

KART

Denne funksjonen blir brukt til å vise detaljene for den aktuelle ruten.

Fra Ruteoversikt-ikonet ***18*** kan du se:

- gjeldende rute i detalj
- startpunktet og destinasjonen, samt de forskjellige foreslåtte rutene
- de forskjellige trinnene, avstandene og varighetene for hvert trinn
- ...

Rapporter en trafikkhendelse.

Fra «Rapporter»-ikonet ***6*** kan du når som helst rapportere en trafikkhendelse i nærheten av din posisjonen ***8*** for å informere andre navigasjonsbrukere. Velg faretype fra listen ***D***:

- Ulykke
- Trafikkork
- Veiarbeid
- Stengt kjørefelt
- ...

2

Angi et reisemål

Forholdsregler i forbindelse med navigering
Kjør alltid aktpågivende, og ikke stol blindt på navigasjonssystemet.

Av hensyn til sikkerheten må alle justeringer utføres når kjøretøyet står stille.

Enkelte funksjoner er bare tilgjengelige mens kjøretøyet står stille.

Fra Navigasjon-verdenen ***1*** trykker du på destinasjonssøkelinjen ***2***.

Legge inn en adresse ved hjelp av stemmegjenkjenning

Aktiver stemmekommando, oppgi deretter navnet på en by, et nummer og/eller gatenavn, et destinasjonsområde.

Du finner mer informasjon i avsnittet Bruke stemmegjenkjenning ➔ 23.

Merk: For å dra nytte av alle navigasjonsfunksjonene, vennligst koble til Google® -kontoen din.

Fra destinasjonssøkefeltet ***2*** kan du få tilgang til:

- nylige destinasjoner;
- kategorier (POI: interessepunkter);
- lagrede adresser (hjem, arbeid, favoritter osv.).

Merk: Du må aktivere posisjon- og datadeling for å kunne bruke destinasjonssøkfunksjonen på nettet. Du finner mer informasjon i avsnittet Aktivering av tjenester ➔ 12.

"Hjem" og "Jobb"-destinasjoner

Fra søkelinjen kan du kjøre navigasjonsveiledning til "Hjem" eller "Jobb" -posisjonen.

Når du velger "Hjem" eller "Jobb" for første gang, ber systemet deg om å registrere en adresse.

Merk: Bare en "Hjem" og en "Jobb" -adresse kan lagres av multimediasystemet.

ANGI ET REISEMÅL

Finne en adresse

Fra søkefeltet ***2*** kan du angi en full eller delvis adresse (land, by, postnummer, gate, gatenummer, kryss osv.).

Systemet forslår passende gatenavn etter hvert som du taster inn bokstaver. Du kan:

- bekrefte ved å trykke på gatenavnet på skjermen
- skanne listen ***A*** over de foreslåtte gatene for å få tilgang til hele listen fra søket ditt.

Søk etter en destinasjon

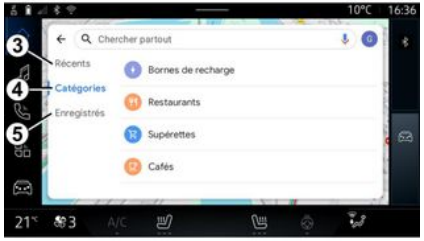

Fra destinasjonssøkelinjen ***2*** får du tilgang til fanene for følgende forskjellige typer destinasjoner:

- Nylige ***3***
- Kategorier ***4***
- Lagre ***5***

Nylige destinasjoner *3*

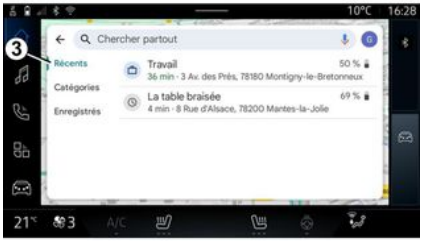

Fra søkelinjen velges kategorien "Nylig" for å få tilgang til listen over nylig brukte destinasjoner. Disse lagres automatisk fra multimediesystemet og fra enhetene dine som er koblet til Google®-kontoen din.

Velg et reisemål for å starte navigeringen.

ANGI ET REISEMÅL

Destinasjoner etter kategori *4*

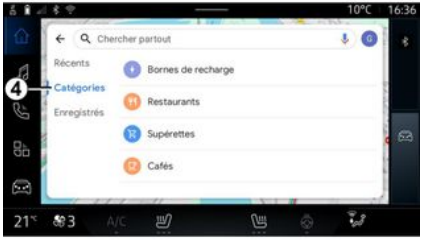

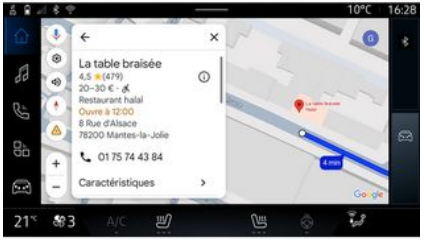

Fra søkelinjen velges "Kategorier" for å få tilgang til en liste over POI -kategorier (interessepunkt):

- Ladeterminaler
- "Restauranter";
- "Nærbutikker";
- "Kaféer".

Et POI (interessepunkt) er en tjeneste, etablissement eller turistattraksjon nær et sted (startpunkt, destinasjonsby, på ruten osv.).

Etter at du har valgt en kategori, tilbyr multimediesystemet en liste over POI i ***B*** og på kartet. Du kan:

- trykk på POI som vises på ***B*** for å bekrefte valget ditt
- skanne listen ***B*** på POI skjermbildet for å få tilgang til hele listen som tilsvarer ditt søk.

Merk: Listen over POI oppdateres i sanntid med "Google Maps™"

Etter at du har valgt en POI, viser multimediesystemet følgende informasjon (hvis tilgjengelig):

- adresse, åpningstider, anbefalinger osv.
- telefonnummer;
- ankomsttid, distanse;
- ruteoversikt;
- ...

Du kan også søke etter en POI med en rute som allerede pågår.

Merk: Søket etter POI er basert på posisjonen din da forespørselen ble utført. Hvis søket er etter et annet geografisk område, angir du ønsket sted.

Etter å ha søkt og valgt POI, viser multimediasystemet informasjonen (hvis tilgjengelig) og dens posisjon langs den pågående ruten.

Trykk på ***7*** for å vise ruten som pågår.

For å legge til et stopp på POI på gjeldende rute, trykk ***6***.

"Lagre" *5*

Du får tilgang til stedene du har lagret:

- "Med tekst";
- "Favoritter";
- "Lagret";
- "Å besøke";
- "Kontakter".

Merk: De lagrede stedene synkroniseres med din konto Google® selv om de brukes på andre enheter som er koblet til kontoen din.

"Bla gjennom kartet"

For å utforske kartet flytter du kartet ved å holde fingeren trykket på skjermen mens du drar det.

For å zoome inn/ut på kartet, trykk på knappene ***9*** eller utvid/begrens avstanden mellom de to fingrene på skjermen.

For å resentrere kartet, trykk på Resentrer-knappen ***8***.

Angi en destinasjon når en rute pågår

Når en rute pågår, kan du få tilgang til følgende funksjoner:

- Velg en annen rute ***12***
- Søk langs ruten ***10***
- Navigeringsinnstillinger ***13***
- Stopp navigasjon ***14***
- Ruteoversikt ***11***
- ...

ANGI ET REISEMÅL

Velg en annen rute *12*

For å se de andre rutene som er foreslått av multimediesystemet, trykk på *12*.

Søk langs ruten *10*

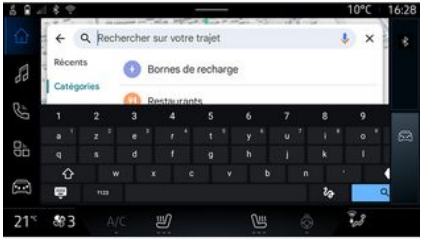

Denne funksjonen lar deg søke etter og/eller legge til ett eller flere trinn til den pågående ruten. Du kan legge til:

- et søk ved å bruke stemmegjenkjenning;
- Ladeterminaler
- "Restauranter";
- "Nærbutikker";
- "Kaféer".

Innstillinger *13*

Bruk denne menyen for å få tilgang til følgende navigasjonsinnstillinger:

- "Trafikk";
- "3D-bygninger";
- "Veiledningslyd";
- "Rutealternativer";
- Endre adressen til hjemmet eller arbeidsstedet (hvis lagret allerede).
- "Offline kart";
- "Personvern";
- "EV-betalingsfiltre";
- Om/hjelp

For mer informasjon om Innstillinger, se avsnittet om Navigasjonsinnstillinger ➔ **42**.

"Stopp navigasjon" *14*

Bruk denne funksjonen til å avslutte den aktive kjøreruten. Trykk på *14* for å stoppe navigasjonen.

ANGI ET REISEMÅL

Ruteoversikt *11*

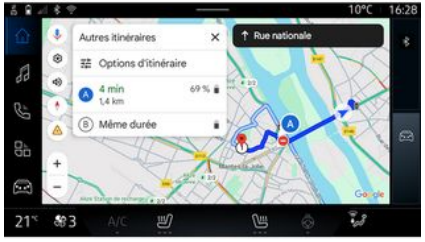

Fra ruteoversikten *11* kan du se ruten som pågår, så vel som andre alternative ruter.

Ved å trykke på en av rutene, kan du se reisen, avstanden og varigheten.

Navigasjon-verdenen for elektriske kjøretøy

Konfigurasjonen av multimediesystemet avhenger av motoren i det elektriske kjøretøyet (f.eks. Ladestasjon)

Ekstra menyer og andre innstillinger vises.

Merk:

- Tjenester må være aktivert for å vise tilgjengelige ladepunkter. Du finner mer informasjon i avsnittet Aktivering av tjenester ➔ **12**.
- for å dra nytte av alle navigasjonsfunksjonene, skriv inn informasjon om kjøretøyet ditt (f.eks. type ladeuttak) ved å koble til Google®-kontoen din.

Innstillinger for ladeterminal

Fra ladeterminalinnstillingene *15*, kan du sette filtrene til *16* for å aktivere navigasjonsskjermen til kun å vise ladeterminaler som oppfyller kriterier som:

- Ladehastigheter (f.eks. 150 KW eller raskere);
- Typer kompatible stikkontakter (f.eks. type 2 CCS, osv.);
- Tilgjengelige betalingsnettverk (f.eks. Mobilize ladekort, osv.).

For å aktivere/deaktivere filtrene, trykk på:

- Ladehastigheter *17*;
- Kompatible stikkontakter *18*;
- betalingsnettverk *19*
- ladetid *20*

Merk: Hvis filterikonet er uthevet, betyr det at funksjonen er aktivert.

ANGI ET REISEMÅL

Angi et reisemål

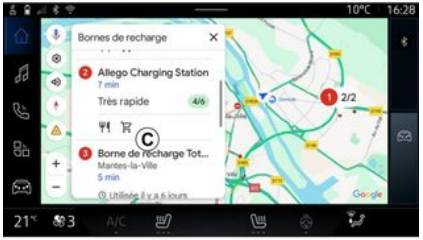

Når du angir en destinasjon, informerer multimediasystemet deg om du kan nå det, avhengig av kjøretøyets gjenværende batteriladenivå.

Hvis destinasjonen er tilgjengelig, vises den estimerte batteriladeprosenten når nådd destinasjon vises i ***21***.

Merk:

- Når navigasjonen har startet, vil det estimerte batteriladenivået ved ankomst oppdateres kontinuerlig mens du kjører.
- Ladetiden er inkludert i reisetiden.

Hvis det bare kreves ett ladestopp, kan du velge din ladestasjon.

Hvis det kreves mer enn én lading for å nå destinasjonen, beregnes den beste kombinasjon av ladestasjoner automatisk av multimediasystemet for å holde den totale ruten til et minimum.

Du kan se navnene på offentlige ladestasjoner i listen ***C***, samt reisen og de ulike ladestasjonplasseringene på kartet.

Merk: Listen over ladestasjoner oppdateres i sanntid av "Google Maps™".

Trykk på en av ladestasjonene som vises i ***C*** for å se følgende detaljer:

- navn, klassifisering, åpningstider og adresse;
- type og antall tilgjengelige ladekontakter;
- Tid, avstand og en estimering av gjenværende batteriladenivå ved ankomst;
- betalingsmetode;
- ...

Merk: Informasjonen om tilgjengelige ladekontakter som vises på skjermen kan endres under navigering.

ANGI ET REISEMÅL

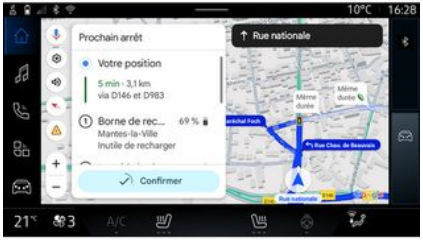

Du kan da:

- starte navigasjonsveiledning til stasjonen
- Ringe til stasjonen
- ...

Innstillinger-meny

Av hensyn til sikkerheten må alle justeringer utføres når kjøretøyet står stille.

Fra "Navigasjon"-verdenen , trykk på "Innstillinger"-ikonet *1* for å få tilgang til navigasjonsinnstillingene.

Fra Innstillinger-ikonet *1* har du tilgang til følgende innstillinger:

- Trafikk *2*
- Veiledningslyd *3*
- Rutealternativer *4*
- Frakoblet kart *5*
- Personvernsenter *6*
- Om/hjelp *7*
- aktiver/deaktiver "Trafikk"-funksjonen *8*;
- "3D-bygninger" *9*;
- aktiver/deaktiver funksjonen "3D-bygninger" *10*;
- "Hjemme- eller arbeidsadresse" *11*.
- "EV-betalingsfiltre" *12*

Trafikk *2*

Denne funksjonen lar deg motta trafikkinformasjon i sanntid, for eksempel:

- trafikkinformasjon og hendelser i ditt område
- ulykker, veiarbeid eller stenging av nærliggende veier
- ...

Trykk på *8* for å aktivere/deaktivere Trafikk-funksjonen.

NAVIGERINGSINNSTILLINGER

Veiledningslyd *3*

Fra denne innstillingen kan du:

- dempe lyden på Navigasjon ***13***
- dempe lyden på Navigasjon, men beholde lyd for trafikkvarslene ***14***
- reaktivere lyden av taleveiledningen ***15***
- teste lyden av Navigasjon for å justere volumet på taleveileidingen ***16***.

Rutealternativer *4*

Fra denne innstillingen kan du aktivere/deaktivere følgende rutealternativer:

- "Unngå hovedveier"
- Unngå bomveier
- Unngå ferger
- Prioriter energieffektivisering

Frakoblet kart *5*

Offline kart lar deg laste ned og lagre kart i multimediasystemet slik at de kan brukes når du kjører til et sted der internett-tilkoblingen er treg, ikke får tilgang til eller ikke ønsker å bruke en internettforbindelse.

Listen over offline kart er tilgjengelig i ***A***.

For å legge til et frakoblet kart i Tilpasset valg, trykk på ***17***.

Tilpasset valg

Denne funksjonen kan brukes til å velge et område på kartet og dets informasjon som skal lastes ned.

Beveg og zoom inn på kartet for å justere valget som skal lastes ned.

Personvernsenter *6*

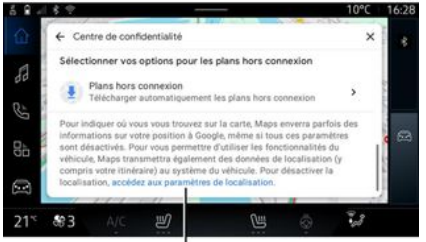

18

Fra denne menyen kan du konfigurere deling av følgende personopplysninger:

- "Dele kjøredata med Google®";
- "Offline kart".

For å gå direkte til kjøretøyets posisjonsinnstillinger, trykk på "Få tilgang til plasseringsinnstillinger" fra menyen ***Kart uten nett 18***.

Dele kjøredata med Google®

Dine kjøre- og posisjonsdata kan deles med Google®. Disse kan brukes til å forbedre informasjonen som gis til deg og andre brukere av Google®, slik som navigasjon, trafikkforhold i sanntid, tilgjenge-lighet av "frakoblede kart" osv.

Deling kan være:

- "Deaktivert";
- bare aktivert "Under detaljert navigering";
- "Alltid aktivert".

NAVIGERINGSINNSTILLINGER

Alternativer for "Offline kart"

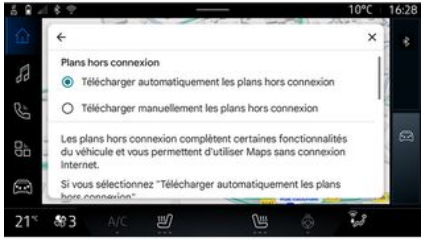

Du kan velge å laste ned oppdateringen for offline kart, slik:

- automatisk:

eller

- manuelt.

Merk: for mer informasjon, se detaljene og instruksjonene som vises på multimediaskjermen.

Om/hjelp *7*

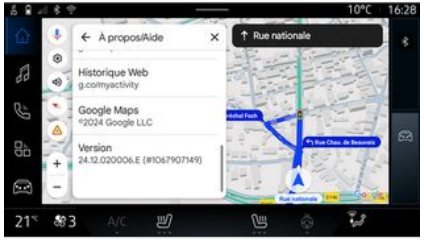

Fra denne menyen kan du få tilgang til informasjonen og bruke følgende elementer:

- Hjelp med kart for frakoblet modus
- Open Source-lisens
- "Hjelpesenter";
- "Nettleserhistorikk";
- « Google Maps™ » ;
- "Versjon"
- ...

"3D-bygninger" *9*

Du kan velge å vise bygninger i 3D der kartleggingen tillater det. Trykk på ***10*** for å aktivere/deaktivere funksjonen.

"Hjemme- eller arbeidsadresse"*11*

Du kan sette opp hjemme- og arbeidsadressen din fra denne menyen.

EV-betalingsfiltre *12*

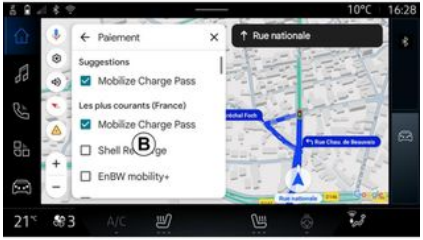

Fra denne menyen kan du velge betalingsalternativene for ladestasjonene for elbiler som du vil filtrere i liste ***B***.

LYDKILDER

Innledning

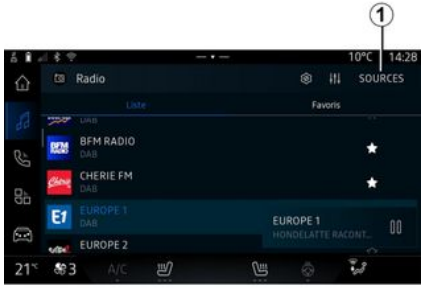

Fra Lyd-verdenen kan du velge lydkilden du vil lytte til ved å trykke på Kilder *1*.

Du kan også velge lydkilde med knappen på rattstammekontrollen. Hvis du vil ha mer informasjon, kan du se delen Innføring i kontrollene ➔ **8**.

Lydkildene kan variere i henhold til utstyrsnivået.

Bare lydkildene som er tilgjengelige og lastet ned fra "Play Store™"-appen vises og kan velges på multimedieskjermen.

"Lydkilder"-skjermbildet

2. "Android Auto™"-kilde.

3. "CarPlay™"-kilde.

4. "Bluetooth®"-lydkilde.

5. "Google News"-kilde.

6. Avslutt Lydkilder-skjermbildet.

7. "Podcasts"-kilde.

8. "Radio"-kilde.

9. App-kilde.

10. "USB"-kilde (USB-port).

« Android Auto™ »

Bruk denne kilden til å lytte til musikk fra smarttelefonen hvis den er utstyrt med "Android Auto™"-appen, via smarttelefonreplikasjon.

Se avsnittene Android Auto™, CarPlay™ ➔ **73** og Musikk ➔ **53** for mer informasjon.

« CarPlay™ »

Bruk denne kilden til å lytte til musikk fra smarttelefonen hvis den er utstyrt med "CarPlay™"-tjenesten, via smarttelefonreplikasjon. Du finner mer informasjon i Android Auto™, CarPlay™ avsnitt ➔ **73**.

"Bluetooth®-lyd"

Denne kilden kan brukes til å lytte til musikken på smarttelefonen via Bluetooth®-tilkoblingen. Se avsnittene Musikk ➔ **53** og Koble til, koble fra en telefon" ➔ **59** for mer informasjon.

"App"

Bruk denne kilden til å lytte til musikk via musikkstrømmingsapper og til å åpne lydappene som er lastet ned via Play Store™-appen. Se avsnittene Musikk ➔ **53** og Appbehandling ➔ **77** for mer informasjon.

« Radio »

Du kan bruke denne kilden til å lytte på radioen. Du finner mer informasjon i avsnittet Lytte til radioen ➔ **49**.

LYDKILDER

"USB" (USB-port)

Bruk denne kilden til å lytte til musikk fra en USB-stasjon. Se avsnittet "Musikk" ➔ **53** for mer informasjon.

3

Merk:

- Enkelte formater gjenkjennes kanskje ikke av systemet.
- USB-porten må være formattert til FAT32 eller NTFS og ha en min. kapasitet på 8 GB og en maks. kapasitet på 64 GB.

« Podcasts »

Bruk denne kilden til å lytte på "Podcasts".

« Google News »

Bruk denne kilden til å lytte på "Google News".

LYTTE PÅ RADIOEN

Innledning

Av hensyn til sikkerheten må dette bare utføres når bilen står stille.

Du kan velge en lagret kanal, bla gjennom radiokanalene per liste, avhengig av valgt modus, ved hjelp av knappen på rattstammekontrollen. For mer informasjon om kontrollene på rattstammen, se "Introduksjon til kontrollene"-avsnittet ➔ **8**.

Fra Lyd-verdenen , trykk på knappen ***3*** for å velge kilden Radio.

Du kan også få tilgang til Radio-kilden fra Apper-verdenen .

Ved hjelp av kontrollene på rattstammen kan du velge lydkilde, bla gjennom stasjoner og endre valgmodus (Liste, Favoritter). Se avsnittet Introduksjon til kontroller for mer informasjon. ➔ **8**.

"Radio"-skjerm

A. Liste-modusfane.

B. Favoritter-modusfane.

C. Liste over tilgjengelige kanaler.

D. Avspillingsområde for radiokanalen som spilles av for øyeblikket og tilgang til fullskjermvisning. Trykk på dette området for fullskjermvisning av sporet som spilles av.

1. Gå til Lyd-Verdenen .

2. Gå til Apper-Verdenen .

3. Gå til lyd-Kilder.

4. Gå til Lydinnstillinger.

5. Gå til Radioinnstillinger.

6. Radiokanal som spiller nå.

7. Lagre en kanal i Favoritter.

8. Stans radioen / avspillingen av gjeldende kanal.

9. Navnet på radiokanalen du lytter på. Tekstinformasjon (artist, sang osv.).

10. Type Kilder det lyttes til.

LYTTE PÅ RADIOEN

Merknad: Noe av informasjonen gis bare fra enkelte stasjoner.

Fullskjermvisning *E*

Trykk på dette området for å vise radiokanalen som for øyeblikket spilles i området ***D*** i fullskjermmodus.

For å minimere fullskjermvisning ***E***, trykk på ***11***.

Med kjøretøyet stillestående kan du aktivere Auto-rullende bildevisning ved å trykke på logoen til radioen som spilles, hvis den aktuelle stasjonen DAB tillater det.

Velge et radiobånd

Trykk knappen ***5*** for å angi følgende bølgebånd.

- « FM » :
  - « Alternativ frekvens (AF) » ;
  - « Region ».
- DAB (landbasert digitalradio):
  - « Bytte (DAB ↔ FM) » ;
  - Automatisk rulling av bilder.

Radioprogram

Avhengig av kanalen du lytter til kan du se en detaljert oversikt over programmene som sendes for øyeblikket, og de som sendes i løpet av de neste 24 timene.

Trykk på knappen ***13*** for å vise en liste over disse programmene.

Merk: Denne funksjonen er kun tilgjengelig hvis stasjonen er tilgjengelig i DAB-versjon, avhengig av stasjonen.

Kanalsøk

Du kan søke etter radiokanaler i gjeldende radiobånd i alfabetisk rekkefølge på listen: Gå fremover eller bakover til neste kanal ved å trykke på knappene ***12***.

Legg til/fjern en radiokanal til/fra Favoritter.

Fra fullskjermvisning eller fra Liste-modus, trykk på knappen ***7*** for å legge til/fjerne gjeldende kanal til/fra Favoritter.

"Liste"-modus *A*

Denne modusen lar deg søke og se på stasjonene som er oppdaget av multimediesystemet og listet alfabetisk.

Sveip raskt listen ***C*** for å liste alle stasjonene.

Velg en radiostasjon fra listen for å lytte til den direkte.

Radiostasjonen som for øyeblikket spilles, vises i minispilleren ***D***. Trykk

LYTTE PÅ RADIOEN

på dette området for å vise gjeldende radio i fullskjerm.

Hvis radiostasjoner i FM-båndet ikke bruker RDS-systemet, eller hvis kjøretøyet befinner seg i et område med dårlig radiomottak, vises ikke stasjonsnavnet på skjermen, bare frekvensen.

Merknad: Noe av informasjonen gis bare fra enkelte stasjoner.

"Favoritter"-modus *B*

Med modusen har du tilgang til radiostasjonene som tidligere er lagret.

Velg en radiostasjon fra listen for å lytte til den direkte.

Radiostasjonen som for øyeblikket spilles, vises i minispilleren ***D***.

"Radioinnstillinger"-menyen *5*

Fra Radioinnstillinger-menyen ***5*** kan du få tilgang til følgende radiofunksjonsinnstillinger:

- TA/I-Traffic (avhengig av utstyr)
- « FM » ;
- DAB (avhengig av utstyr og land)
- i-melding (avhengig av utstyr og land)

"TA/I-Traffic" (trafikkmeldinger)

(avhengig av utstyrsnivå)

Når denne funksjonen er aktivert, kan du motta trafikkmeldinger (avhengig av land) hvis de sender på bestemte FM- og DAB-radiokanaler.

Du må deretter velge frekvensen til stasjonen som sender trafikkinformasjon. Hvis en annen kilde spilles av (USB, Bluetooth®), avbrytes denne automatisk når det mottas trafikkinformasjon.

« FM »

I innstillingene kan du aktivere eller deaktivere følgende elementer:

- « Alternativ frekvens (AF) » ;
- « Region ».

« Alternativ frekvens (AF) »

Frekvensen til en FM-kanal kan forandre seg etter det geografiske området.

Aktiver Alternativ frekvens (AF)-funksjonen for å fortsette å lytte til den samme radiostasjonen mens geografisk område endres.

Audiosystemet sporer frekvensendringer automatisk uten avbrudd.

Merk: Ikke alle radiostasjoner har denne muligheten.

Dårlige mottaksforhold kan enkelte ganger føre til utilsiktede

3

frekvensendringer. I så fall bør du deaktivere automatisk skifte av frekvens.

« Region »

Når Region-modus er aktivert, hvis signalnivået faller, bytter radioen til en ny frekvens som fungerer som et relé for stasjonen du hørte på tidligere.

Merk:

- stasjoner i samme område sender noen ganger forskjellige programmer eller bruker forskjellige radiostasjonsnavn
- Noen radiostasjoner sender på regionale frekvenser. Hvis det er tilfelle:
  - med Region aktivert: Systemet bytter ikke til senderen for den nye regionen, men systemet bytter normalt mellom senderne i den opprinnelige regionen.
  - Region deaktivert: Systemet bytter til senderen for den nye regionen, selv om denne sender et annet program.

« DAB »

(avhengig av utstyr og land)

I innstillingene kan du aktivere eller deaktivere følgende elementer:

- « Bytte (DAB ↔ FM) » ;
- Auto-rullende bildevisning (avhengig av utstyr).

« Bytte (DAB ↔ FM) »

Når mottaket til DAB -kanalen som for øyeblikket spilles av er dårlig, bytter radiosystemet automatisk til en tilsvarende FM -kanal (hvis tilgjengelig).

Lydsystemet vil automatisk gå tilbake til den digitale DAB -kanalen så snart mottak er tilgjengelig.

Merk: Denne funksjonen er bare tilgjengelig hvis kanalen har FM- og DAB-versjoner.

Automatisk rulling av bilder

Når denne funksjonen er aktivert og gjeldende kanal DAB tillater det, ruller en lysbildefremvisning over skjermen i fullskjerm-avspillingsmodus.

Merk: Denne funksjonen er bare tilgjengelig i et stillestående kjøretøy ved å trykke på logoen til radioen som spilles.

« i-melding »

(avhengig av utstyr og land)

Når denne funksjonen er aktivert, er det mulig å automatisk lytte til nyheter så snart de sendes av visse "DAB" radiostasjoner.

Hvis du deretter velger andre kilder, vil kringkasting av den valgte programtypen avbryte den andre kilden.

Fra innstillingene kan du aktivere/deaktivere kunngjøringer for følgende emner:

- « Nødsituasjon » ;
- « Advarsel » ;
- « Vær » ;
- « Informasjon » ;
- « Arrangement » ;
- « Sport » ;
- « Diverse ».

« Lydinnstillinger » *4*

Fra ikonet *4* kan du justere lydinnstillingene.

Du finner mer informasjon i avsnittet Lydinnstillinger ➔ **56** om de ulike innstillingene.

Innledning

Av hensyn til sikkerheten må alle justeringer utføres når kjøretøyet står stille.

Du kan endre lydkilden med knappen på rattstammekontrollen.

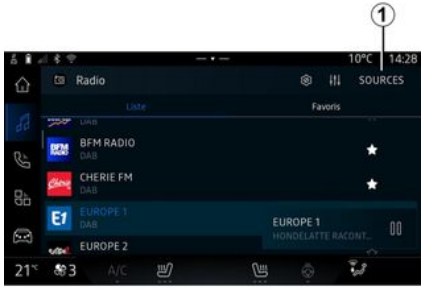

Fra Lyd-verdenen , trykk på Kilder *1* for å velge musikkilden du vil lytte til.

Ved hjelp av rattstammekontrollen kan du velge lydkilden du vil lytte til og bla gjennom musikksporene og mappene. Se avsnittet Introduksjon til kontroller for mer informasjon. ➔ **8**.

Musikkildene kan variere i henhold til utstyrsnivået. Bare kildene som er tilgjengelige vises og kan velges på multimediaskjermen.

Merk:

- Avhengig av hvilken app for lydstrømming som brukes, kan displayet og kontrollene endres.
- Enkelte formater gjenkjennes kanskje ikke av systemet.
- USB-porten må være formattert til FAT32 eller NTFS og ha en min. kapasitet på 8 GB og en maks. kapasitet på 64 GB.

"Kilder"-menyen *1*

Fra menyen Kilder *1* kan du velge musikk fra de forskjellige tilgjengelige kildene.

Velg en kilde som er koblet til multimediasystemet fra følgende liste:

- « Radio » ;
- USB (USB port)
- "Bluetooth® lyd";
- « Podcasts » ;
- « CarPlay™ » ;
- « Android Auto™ » ;
- applikasjon for lydstrømming;
- ...

Musikkildene kan variere i henhold til utstyrsnivået.

Merk: Andre mediekilder kan installeres via Play Store™og vises på listen over tilgjengelige kilder. Du finner mer informasjon om hvordan du installerer apper i avsnittet Administrere apper ➔ 77.

Avspillingsmodus

A. Informasjon om lydsporet som spilles av (sangtittel, artistnavn, albumtittel og bilde av omslaget, hvis det overføres fra kilden).

2. Gå til Lyd-verdenen .

3. Åpne gjeldende spilleliste.

4. Tid og lengde på lydsporet som spilles av.

5. Aktivere/deaktivere lydsporet, gjenta en gang eller kontinuerlig gjenta.

6. Spill av neste lydspor.

7. Sett lydsporet på pause / gjenoppta avspilling.

8. Trykk kort: Gå tilbake til starten av gjeldende lydspor.

Trykk kort igjen (innen 3 sekunder etter første korte trykk): Spill av forrige lydspor.

9. Aktiver/deaktiver tilfeldig avspilling av lydsporene.

10. Fremdriftsstolpe for lydsporet som spilles av for øyeblikket.

11. Gå tilbake til listemodus med minispiller.

Merk:

- Du kan velge å vise musikken som spilles, i fullskjerm ***A*** eller i minispilleren ***B***.
- Avhengig av telefonen og appen for strømming av musikk, kan det hende at enkelte funksjoner ikke er tilgjengelige.

Bluetooth®, USB og app for lydstrømming

Fra Bluetooth®-lyd, USB-kilde eller appen for musikkstrømming kan du få tilgang til spillelistene organisert etter kategori:

- « Artister » ;
- « Album » ;
- « Sanger » ;
- « Playlists » ;
- ...

Sporet som for øyeblikket spilles, vises i minispilleren ***B***. Trykk på dette området for å vise sporet som spilles av, i avspillingsmodus ***A***.

Søke

(avhengig av type Kilder)

Ved å trykke på Søk-ikonet ***12*** (tilgjengelighet avhenger av type Kilder i Lyd-verdenen), kan du søke etter

- en sangtittel;
- et album;
- en artist;
- en spilleliste
- ...

Skriv inn navnet ved hjelp av tastaturet.

Så snart du skriver inn de første bokstavene i søkeområdet , foreslår multimediasystemet tilknyttede navn.

Velg navnet fra listen over forslag.

Lydinnstillinger *13*

Fra ikonet ***13*** kan du justere lydinnstillingene.

Du finner mer informasjon i avsnittet Lydinnstillinger ➔ **56** om de ulike innstillingene.

3

LYDINNSTILLINGER

Innledning

Av hensyn til sikkerheten må alle justeringer utføres når kjøretøyet står stille.

Fra ikonet *1* kan du justere følgende lydinnstillinger:

- « Atmosfære » ;
- « Lyd ».

« Atmosfære »

Fra fanen ***A*** kan du velge en av følgende forhåndsdefinerte musikktonekontroller:

- Fidelity
- Tale
- Dynamisk
- Heavy
- ...

Merk: Tilgjengeligheten av musikktonekontroller er avhenger av utstyret.

« Lyd »

Fra fanen ***B*** kan du justere følgende innstillinger:

- « Normaliser volumet » ;
- « Balanse/fader » ;
- « Lydkontroll » ;
- « Lydstyrke/hastighet ».

LYDINNSTILLINGER

« Balanse/fader »

Bruk denne funksjonen for å stille inn lydfordelings-balansen. Trykk på Sentrert eller Foran for å optimalisere lydfordelingen for alle i bilen eller for baksetepassasjerenes komfort (lyden bak i bilen kobles ut, og volumet foran i bilen modereres).

Når du trykker på skjermen, eller hvis Manuelt er valgt, kan du endre innstillingene ved å flytte målet ***2***.

« Lydkontroll »

Denne funksjonen kan brukes til å justere lyden:

- aktivere/deaktivere Subwoofer
- « Bass » ;
- « Middels » ;
- « Treble » ;
- ...

I Subwoofer-modus optimeres lydelementene for å skape en oppslukende lydopplevelse i bilen.

« Lydstyrke/hastighet »

Denne funksjonen kan brukes til å justere volumnivået automatisk i forhold til kjørehastigheten. Trykk på Lydstyrke/hastighet, juster deretter følsomheten eller deaktiver den ved å trykke direkte på Lydstyrke/hastighet-nivålinjen.

« Normaliser volumet »

Denne funksjonen kan brukes til å opprettholde samme lydvolum fra én lydkilde til en annen.

3

PARE OG KOBLE TIL EN TELEFON

Pare og oppheve paring av en telefon

Av hensyn til sikkerheten må dette bare utføres når bilen står stille.

4

Innledning

Denne funksjonen brukes til å sammenkoble telefonen med multimediasystemet.

Du får tilgang til Koble til en ny enhet-menyen fra:

- Telefon-verdenen , trykk Koble til ved hjelp av Bluetooth® (hvis telefonen ikke er til stede)
- Apper-verdenen , deretter Enhetsbehandling
- Bil-verdenen , Innstillinger, deretter Bluetooth®
- Telefon-verdenen , trykk på Innstillinger-ikonet og deretter Enhetsbehandling (hvis en telefon allerede er sammenkoblet)
- Lyd-verdenen ved å trykke på Koble til medBluetooth® (hvis ingen telefoner er paret)
- varslingssenteret, Innstillinger-ikonet og deretter Bluetooth®.

Merk: Hvis ingen telefon er koblet til multimediesystemet, er noen menyer deaktivert og systemet tilbyr å koble til en telefon.

Når du sammenkobler telefonen, kan du få tilgang til telefonfunksjonene i multimediesystemet. Ingen kopier av kontaktene eller personopplysningene blir lagret i multimediasystemet.

Hvis du vil at multimediesystemet skal administrere telefoner som er utstyrt med "dual SIM", må du konfigurere telefonen til å bruke en standard SIM. Se telefonens brukerhåndbok.

Merk:

- før paring, sørg for at telefonens Bluetooth®-funksjon er aktivert og sett statusen til synlig
- kjøretøyet må stå stille for at en telefon kan pares.

Koble til en telefon

For å bruke det håndfrie systemet, kobler du Bluetooth® -telefonen din til multimediasystemet.

Du finner mer informasjon om hvordan du aktiverer synlig status på telefonen i brukerveiledningen for telefonen.

Telefonen kan be om godkjenning for deling av kontakter, anropslogger, meldinger osv. Godta deling hvis du vil ha tilgang til denne informasjonen på multimediesystemet.

Fra Telefon-verdenen og deretter Koble til med Bluetooth® - eller Apper-verdenen og deretter Enhetsbehandling på multimediesystemet:

- En melding vises på skjermen, der du tilbys å koble til en telefon.
- trykk på Koble til en ny enhet. Multimediesystemet søker etter synlige telefoner i nærheten som har aktivert Bluetooth®.
- Velg telefonen på listen over forslag, eller velg multimediesystemet på telefonen.

Det vises en melding på skjermen til multimediesystemet og på telefonen, og du blir bedt om å godta

paringsforespørselen hvis den foreslåtte koden er den samme på telefonen og multimediesystemet.

Når telefonen er paret med multimediesystemet, kan du velge tjenestene du vil bruke via Enhetsbehandling. Du finner mer informasjon i avsnittet Koble en telefon til/fra ➔ 59.

Merk: Telefonen er koblet til profilen som brukes ved sammenkobling. Det kan hende at telefonen ikke er tilgjengelig for andre brukerprofiler.

Pare en annen telefon

Fra programmet Enhetsbehandling kan du pare en ny telefon til multimediesystemet:

- trykk på Bluetooth® (Koble til en ny enhet), deretter *1* Koble til en ny enhet-ikonet
- velg den nye telefonen din fra listen over forslag, og avslutt deretter paringsprosedyren.

Du kan også legge til en ny telefon fra Bil-verden , Innstillinger, Bluetooth®, Koble til en ny enhet og deretter velge den nye telefonen fra listen over forslag og fullfør paringsprosedyren.

Den nye telefonen din er nå paret til multimediasystemet.

Du kan pare opptil seks telefoner samtidig (telefoner som bare brukes via kablet replikering Android Auto™ eller CarPlay™ vises i tillegg på "Enhetsbehandling"). Utover det anbefales det å koble fra telefonen du ønsker manuelt før du parer en ny. Ellers vil "Enhetsbehandling" automatisk erstatte enheten med den tidligste bruksdatoen.

Koble fra en telefon

Fra menyen Enhetsbehandling kan du koble fra telefonen fra multimediesystemet:

- Trykk på *2*-ikonet ved siden av telefonen for å oppheve paringen.
- Trykk på Ja for å bekrefte.

Koble til, koble fra en telefon

Av hensyn til sikkerheten må dette bare utføres når bilen står stille.

Enkelte funksjoner er bare tilgjengelige mens kjøretøyet står stille.

Sammenkobling av en telefon

Når du skal koble til en telefon, må den pares på forhånd. Se avsnittet Sammenkoble/frakoble en telefon for mer informasjon ➔ 58.

Merk: Hvis ingen telefon er koblet til multimediasystemet, blir noen menyer deaktivert.

Når du kobler til telefonen, får du tilgang til telefonfunksjonene i multimediasystemet. Ingen kopier av kontaktene eller personopplysningene blir lagret i multimediasystemet.

Hvis du vil at multimediesystemet skal administrere telefoner som er

utstyrt med "dual SIM", må du konfigurere telefonen til å bruke en standard SIM. Se telefonens brukerhåndbok.

Automatisk tilkobling

Når multimediasystemet er startet, søker det etter eventuelle parede telefoner med Bluetooth® aktivert i nærheten (opptil 10 meter unna). Systemet viser automatisk dataene for telefonen som er tilkoblet (kontaktliste, musikk osv.).

Merk:Når telefonen kobles automatisk til multimediasystemet, aktiveres visning av data (kontaktliste, SMS, kontakter osv.) bare hvis du tidligere har tillatt datadeling når du paret telefonen til multimediasystemet. Se avsnittet Sammenkoble/frakoble en telefon for mer informasjon ➔ **58**.

> ⓘ For ytterligere informasjon, kontakt en autorisert forhandler.

Manuell tilkobling

Du kan tilkoble/frakoble en telefonen manuelt til/fra multimediasystemet ved hjelp av "Bluetooth®"-menyen, som du kan få tilgang til fra:

- Bil-verdenen , Innstillinger, deretter Bluetooth®
- varslingssenteret, Innstillinger , deretter Bluetooth®.

Fra menyen Bluetooth®, en liste over sammenkoblede telefoner vises.

Velg tjenesten og telefonen du vil koble til, og pass på at Bluetooth® er aktivert.

Merk: hvis telefonen kobles til under et anrop, overføres anropet automatisk til høyttalerne i kjøretøyet.

Administrere servicedata

For å få tilgang til telefonkatalogen, musikken og internettforbindelsen din direkte via multimediesystemet, må du autorisere servicedatadeling fra Profiler i Parede enheter, som er tilgjengelig i Bluetooth®-menyen. Velg telefonen din fra listen over Sammenkoblede enheter og aktiver/deaktiver deretter tjenestene du vil bruke:

- Telefonsamtaler: foreta og motta anrop
- multimedie: få tilgang til din musikk
- Internett-tilgang: Få tilgang til deling av internettforbindelse via

PARE OG KOBLE TIL EN TELEFON

Bluetooth® (se delen Systeminnstillinger ➔ **110**)
- SMS: sende og motta SMS
- Kontaktdeling : Åpne telefonboken og anropsloggen
- ...

Merk: Hvis tjenesten er uthevet, indikerer dette at den er aktivert.

> ⓘ Når du bruker tjenesten Internett-tilgang: For å øke hastigheten på dataoverføring kan du også bruke telefonens internettforbindelse via Tilgangspunkt og tilkoblingsdeling WIFI (med forbehold om kostnader og begrensninger pålagt av din mobiloperatør).

« Enhetsbehandling »

Enhetsbehandleren brukes til å administrere tilkoblede telefontjenester. Det er best å bruke Enhetsbehandling-appen til å administrere disse tjenestene.

Fra Apper-verdenen, deretter Enhetsbehandling, velger du telefonen din fra listen over forslag, og velger deretter telefonfunksjonene du vil aktivere/deaktivere:

- « Telefon » ***1*** ;
- musikk ***2***
- app for replikering av smarttelefon ***3***
- koble fra telefonen ***4***

Merk:
- Hvis tjenesteikonet er uthevet, indikerer dette at tjenesten er aktivert.
- Enkelte telefoner tillater automatisk dataoverføring.

Du kan også få tilgang til Enhetsbehandling fra Enhetsbehandling-ikonet som er tilgjengelig i Telefon-tilleggsprogrammet til Startside-verdenen.

Skifte tilkoblet telefon

Fra Enhetsbehandling, velg tjenesten for å koble til en annen telefon som allerede er paret og finnes i listen over enheter.

Merk: For å kunne endre den tilkoblede telefonen må du ha sammenkoblet mer enn én telefon.

Frakobling av en telefon

Fra Apper-verdenen, deretter Enhetsbehandling trykker du på det uthevede ikonet til telefontjenesten du vil koble fra:

- « Telefon » ***1*** ;
- musikk ***2***
- app for replikering av smarttelefon ***3***.

PARE OG KOBLE TIL EN TELEFON

Du kan også koble telefonen fra Bluetooth®-menyen: velg telefonen din fra listen over Sammenkoblede enheter og trykk deretter Koble fra.

Merk: Hvis du er midt i en samtale mens telefonen blir frakoblet, overføres samtalen automatisk til telefonen din.

ANROPSADMINISTRASJON

Telefonanrop

Telefon-verdenen

Fra Telefon-verdenen .

Merk: Telefonen må være koblet til multimediesystemet for at du skal kunne gjøre et anrop. Du finner mer informasjon i avsnittet Koble en telefon til/fra ➔ 59.

Gjøre et anrop

Du kan foreta et anrop ved å velge:

- et nummer fra anropsloggen, ved å gå til fanen ***Nylige samtaler A***
- en kontakt i kontaktlisten fra Kontakter-menyen ***B***
- en kontakt i favorittene fra Favoritter-menyen ***C***
- å bruke tastene på talltastaturet fra Tastatur-menyen ***D***.

Skjermen Anrop pågår

1. Kontaktnavn og -telefonnummer.

2. Samtalens varighet.

3. Sett nåværende anrop på vent.

4. Overfør samtalen til telefonen.

5. Legge på.

6. Bruk tastaturet for å ringe et nummer.

7. Deaktivere/aktivere mikrofonen.

Motta et anrop

4

ANROPSADMINISTRASJON

Når du mottar et anrop, vises skjermbildet Mottatte anrop med følgende informasjon:

- navnet på kontakten (hvis nummeret er i listen over favorittnummer eller i telefonboken)
- nummeret til den som ringer (hvis nummeret ikke er i telefonboken)
- Privat nummer (hvis nummeret ikke kan vises)

Svar

For å svare på et anrop, trykk på kontrollen ***10*** på rattet eller på Svar-knappen ***8*** på multimediesystemskjermen.

Avvis et anrop

For å avvise et innkommende anrop, trykk to ganger på kontrollen ***10*** på rattet eller trykk på Avvis-knappen ***9*** på multimediesystemskjermen.

Personen som ringer til deg, viderekobles til mobilsvar.

Under et anrop

Under et anrop kan du gjøre følgende:

- juster lydstyrken med kontrollknappene på rattstammen eller med volumknappene på multimedieskjermen.
- avslutte et anrop ved å trykke på Avslutt anrop ***5***, eller ved å trykke på knappen ***10*** på rattet
- sette et anrop på vent ved å trykke på knappen ***3*** For å gjenoppta samtalen, trykk på knappen ***3*** igjen.
- overføre samtalen til den tilkoblede telefonen ved å trykke på Overfør til telefon-knappen ***4***
- trykke på ***11*** for å motta et nytt anrop og skifte mellom de to anropene

Merk:

- så snart du svarer på den andre innkommende samtalen, blir den første samtalen automatisk satt på vent.
- under en samtale kan du motta en ny samtale, men du kan ikke ringe en gang til;
- få tilgang til det digitale tastaturet ved å trykke på "Tastatur"-knappen ***6***
- deaktivere/aktivere mikrofonen ved å trykke på Mute-knappen ***7***.

Under en samtale kan du endre Verden uten å avslutte den pågående samtalen.

Trykk på Telefon-verdenen for å gå tilbake.

Avslutte en samtale

For å avslutte den pågående samtalen, legg på ved å trykke på kontrollen ***10*** på rattet eller Legg på-tasten ***5*** på multimediesystemskjermen.

ANROPSADMINISTRASJON

Telefonbok

Av hensyn til sikkerheten må dette bare utføres når bilen står stille.

Enkelte funksjoner er bare tilgjengelige mens kjøretøyet står stille.

Telefonbok-menyen

Fra Telefon-verdenen trykker du på Kontakter-fanen ***B*** for å få tilgang til smarttelefonkontaktlisten din via multimediesystemet.

For å la multimediesystemet administrere telefoner utstyrt med dual SIM, konfigur telefonen slik at multimediesystemet får tilgang til riktig kontaktliste på telefonen.

1. Telefon tilkoblet.

2. Søk etter en kontakt med navn eller nummer.

3. Detaljert kontaktinformasjon.
Merk: Fra den detaljerte kontaktskjermen kan du starte en navigasjonsrute til den lagrede adressen, forutsatt at den er riktig angitt.

4. Den sammenkoblede telefonens kontaktliste.

Laste ned telefonminnet

Som standard synkroniseres kontaktene automatisk når du kobler til en telefon, hvis håndfritilkobling er aktivert. Du finner mer informasjon i avsnittet Koble en telefon til/fra ➔ **59**.

Merk: for å få tilgang til telefonboken via multimediesystemet må du godkjenne datadeling på telefonen. Se avsnittet Sammenkoble og oppheve sammenkobling av telefon ➔ **58** og telefonens brukerhåndbok.

Kontakter Favoritter

Fra Telefon-verdenen trykker du på fanen Favoritter ***C*** for å få tilgang til kontaktene som er lagret i smarttelefonfavorittene, eller du kan legge de til manuelt fra kontaktlisten i multimediesystemet.

ANROPSADMINISTRASJON

Legge til en kontakt Favoritter

Trykk på Legg til en favoritt ***5*** for å legge til en kontakt i Favoritter-listen, og følg deretter instruksjonene som vises på multimedie-skjermen.

Du kan også legge til et favoritt-nummer for kontakten ved å velge stjernen ***6***.

Søke etter kontakter

Du kan søke etter en kontakt ved å taste inn navn eller telefonnummer.

Trykk på forstørrelsesglasset ***2***. Tast inn noen av numrene eller bokstavene til ønsket kontakt ved å bruke det digitale tastaturet som vises på skjermen. Kontaktlisten viser en liste med alle kontakter som starter med den bokstaven.

Personvern

Ingen kopier av kontaktene eller personopplysningene blir lagret i multimediasystemet.

Av personvernhensyn kan hver nedlastede kontaktliste bare vises når tilsvarende telefon er koblet til.

Anropslogg

Få tilgang til historikken "Nylige samtaler"

Fra Telefon-verdenen trykker du på Nylig-fanen ***A*** for å få tilgang til hele anropshistorikken.

Loggen vises i rekkefølge fra nyeste til eldste anrop.

Nylige samtaler-modus

1. Nummeretikett.

2. Kontaktnavn eller telefonnummer.

3. Klokkeslett/ dato for anrop.

4. Gå til kontaktinformasjon.

5. Utgående samtale (grønn opp-overpil).

6. Innkommende anrop (grønn nedoverpil).

7. Tapte anrop (rød pil).

Merk: Det kan hende at noe av informasjonen ikke er tilgjengelig (avhengig av multimedieskjermbildet).

ANROPSADMINISTRASJON

Bla i anropsloggen

Sveip skjermen opp eller ned for å bla gjennom listen over samtaler.

Ringe fra anropsloggen

Trykk på en kontakt eller et nummer for å ringe. Anropet utføres automatisk.

Slå et nummer

Av hensyn til sikkerheten må dette bare utføres når bilen står stille.

1. Oppringt nummer.

2. Slett numrene.

3. Foreslåtte kontakter.

4. Anrop.

5. Digitalt tastatur

Gå til Tastatur

Fra Telefon-verdenen trykker du på Tastatur-fanen ***D***.

Ringe til noen ved å taste inn et nummer

Fra Tastatur-fanen ***D*** taster du inn nummeret ved hjelp av tastaturet ***5*** og trykker deretter på knappen ***4*** for å starte samtalen.

Fra du taster inn det første sifferet, foreslår multimediesystemet en liste over kontakter som begynner med de samme sifrene ***3***.

Velg hvilken kontakt du vil ringe til, og trykk på knappen ***4*** for å ringe.

Legge inn et nummer ved hjelp av talekontrollen

Du kan diktere et nummer via stemmekontrollen i multimediesystemet. Det gjør du ved å starte talekommandoen, og etter pipetonen sier du:

- "Ring til"og dikterer deretter telefonnummeret du vil ringe til.

eller

- "Ring til" etterfulgt av navnet på kontakten du vil ringe til.

Multimediesystemet viser det oppgitte nummeret og starter anropet.

Merk: Hvis kontakten har flere telefonnumre (jobb, hjemme, mobil osv.), kan du velge ett av dem. For eksempel: "Ring - Grégory - hjem".

Du finner mer informasjon om talekommandoer i delen Bruke talegjenkjenning ➔ **23**.

4

Avhengig av telefonmerket og -modellen kan det hende at enkelte funksjoner ikke er tilgjengelige.

1. Navn/nummer til avsenderen av meldingen.

2. Tidspunkt mottatt.

3. Start på meldingen.

Merk: Forhåndsvisning av meldinger er ikke tillatt under kjøring.

Gå til SMS

Fra varslingssenteret ***A*** får du tilgang til SMS på telefonen via multimediesystemet.

Telefonen må være koblet til det håndfrie systemet. Du må også godkjenne overføring av meldinger (via telefoninnstillinger, avhengig av modell) for å kunne bruke alle funksjonene.

Merk: Avhengig av utstyret, er det bare SMS som mottas under kjøring, som kan leses av multimediesystemet.

Mottar SMS

Multimediesystemet varsler at det er mottatt en ny SMS via en varselmelding i ***B*** som vises i den menyen som er åpen.

Du kan deaktivere samtalen og stoppe varslene ved å trykke på knappen ***4***.

Når telefonen er paret og tilkoblet, blir mottatte meldinger som standard tilgjengelige i multimediesystemet.

Merk:

- Bare meldinger som mottas etter at telefonen har blitt sammenkoblet, og når den er koblet til multimediesystemet, er tilgjengelige.
- Hvis varselet slettes eller samtalen er deaktivert, er det ikke lenger mulig å få tilgang til meldingen på multimediesystemet.

Avlesing av SMS

Multimediesystemet kan bruke en syntetisk stemme til å lese opp SMS under mottaket: Trykk på knappen Spill av som vises på multimedieskjermen, og svar deretter.

Du kan også deaktivere samtalen og forhindre at varsler vises ved å trykke på Deaktiver samtaleknappen.

For å hindre at SMS blir lest, si "Ok Google Stop".

SMS

Svar på SMS

Multimediasystemet lar deg svare på SMS ved å bruke stemmegjenkjenning.

Du finner mer informasjon om talekommandoer i delen Bruke talegjenkjenning ➔ **23**.

TELEFONINNSTILLINGER

Av hensyn til sikkerheten må dette bare utføres når bilen står stille.

Disse funksjonene er bare tilgjengelige når bilen står stille.

4

Menyen "Innstillinger"

Med telefonen koblet til systemet:

Fra Telefon-verdenen trykker du på Innstillinger-ikonet ***1***.

Fra Innstillinger-menyen har du tilgang til følgende innstillinger:

- Telefon tilkoblet
  - Aktiv samtale
  - Personvern
- Startskjerm
- Kontaktlisterekkefølge
- « Enhetsbehandling » ;
- "Bluetooth®-innstillinger".

Startskjerm

Denne innstillingen kan brukes til å velge kategorien som skal vises når Telefon-startskjermverdenen startes :

- Nylige (standard)
- Kontakter
- « Favoritter » ;
- « Tastatur ».

Kontaktlisterekkefølge

Denne innstillingen kan brukes til å vise kontakter i alfabetisk rekkefølge, kategorisert etter:

- Fornavn
- « Navn ».

Merk: Valget aktiveres neste gang du starter multimediesystemet.

Telefonringetone

Fra Bil-verdenen trykker du Innstillinger-menyen og deretter Lyd for å

- justere volumet på innkommende anrop ***2***
- velge type telefonringetone ***3***

For mer informasjon, se avsnittet Systeminnstillinger ➔ **110**.

TRÅDLØS LADER

Induksjonsladesone

Det er viktig at du ikke legger igjen gjenstander (USB-brikke, SD-kort, startkort, kredittkort, smykker, nøkler, mynter osv.) på induksjonsladeområdet *1* mens telefonen lades. Fjern eventuelle magnetkort eller kredittkort fra telefondekselet før du plasserer telefonen på induksjonsladeområdet *1*.

Gjenstander som blir liggende i induksjonsladeområdet *1* kan bli overopphetet. Vi anbefaler å plassere slike ting på andre egnede steder i bilen. (i oppbevaringsrom, på solskjermen, etc.)

Induksjonsladeområdet *1* kan brukes til å lade en telefon uten en kabel.

Ladeområdet identifiseres ved:

- et tilknyttet symbol

og/eller

- Ladestatusen vises automatisk på skjermen så lenge telefonen er plassert i det avsatte området.

Plasseringen kan variere avhengig av kjøretøyet. Du finner mer informasjon i instruksjonsboken

Merk:

- Induksjonslading starter når tenningen slås på eller når motoren startes.
- Forsikre deg om at telefonen din er kompatibel med induktiv lading.
- For å oppnå optimal lading er det å foretrekke å fjerne beskyttelsesdekselet fra telefonen før lading.
- For optimal lading skal hele overflaten på smarttelefonen sammenfalle med maksimal overflate av ladeområdet og være plassert så sentralt som mulig.

Ladeprosedyre

Plasser telefonen i induksjonsladesonen *1*. Ladingen startes automatisk og ladefremdrift *2* vises på skjermen.

Ladeprosedyren kan bli avbrutt hvis en gjenstand oppdages på induksjonsladerområdet *1* eller hvis induksjonsladeområdet *1* er overopphetet. Når temperaturen har falt, vil telefonen snart begynne å lade igjen.

TRÅDLØS LADER

Ladeprosess

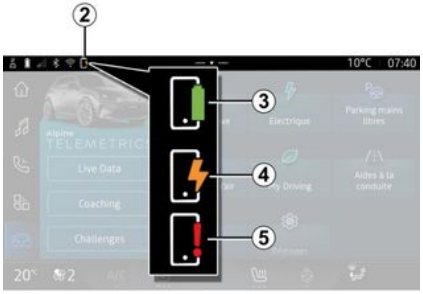

Du får melding fra multimediesystemet om ladestatusen ***2*** for telefonen din:

- lading fullført ***3***
- lading pågår ***4***
- gjenstand oppdaget i ladeområdet / overopphetet gjenstand / ladeprosedyre avbrutt ***5***

Merk: Du får et varsel fra multimediesystemet hvis ladeprosessen blir avbrutt.

Avhengig av utstyret informerer en fargeindikatorlampe i nærheten av ladesonen deg også om ladestatusen:

- grønn når ladingen er fullført
- gul når lading pågår
- blinker gult når en metallgjenstand oppdages i induksjonsladeområdet
- gul eller grønn slått av, ledsaget av en melding på multimedieskjermen, når ladesonetemperaturen er for høy

Smarttelefonreplikering

Når du bruker Android Auto™-appen eller CarPlay™-tjenesten, bruker du internettforbindelsen på smarttelefonen (med de kostnader og begrensninger som er pålagt av mobiloperatøren).

Android Auto™-appen og CarPlay™-tjenestefunksjonene kan variere avhengig av smarttelefonmerke og -modell. Du finner eventuelt mer informasjon på produsentens nettsted.

Android Auto™

CarPlay™

Med denne funksjonen kan du koble til smarttelefonen for å bruke noen av appene og funksjonene på multimedieskjermen via:

- « Android Auto™ » ;
- « CarPlay™ » .

Merk: Når du bruker Android Auto™ eller CarPlay™, får du også tilgang til navigasjon- og musikkappene på smarttelefonen din.

Disse programmene erstatter tilsvarende programmer i multimediesystemet som allerede kjører.

Bare ett navigasjonssystem kan brukes blant:

- « Android Auto™ » ;
- « CarPlay™ » ;
- det som finnes i multimediesystemet

Merk. Når du bruker Android Auto™-appene eller CarPlay™-tjenesten, fortsetter noen av multimediesystemfunksjonene å kjøre i bakgrunnen. Hvis du for eksempel starter "Android Auto™" eller "CarPlay™" og bruker navigasjonen på smarttelefonen mens radioen i multimediesystemet spiller, kan du fortsatt høre på radioen.

ANDROID AUTO™ , CARPLAY™

InnledningAndroid Auto™

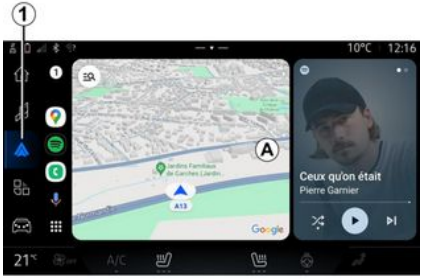

Android Auto™ er en app som gjør at du kan replikere smarttelefonen på skjermen til multimediesystemet.

Merk:

- Android Auto™-appen fungerer bare hvis smarttelefonen din er koblet til USB-porten eller trådløs ved å Bluetooth® aktivere automatisk tilkobling av WIFI-systemet.
- Vi anbefaler å bruke USB-kabler som er anbefalt av telefonprodusenten for å sikre at appen fungerer som den skal.

Første bruk

Hvis du ikke har gjort det allerede, laster du ned og installer Android Auto™-appen via en nedlastingsplattform for kompatible smarttelefonapper.

Koble smarttelefonen til USB-porten til multimediesystemet, eller koble den til med Bluetooth® for å starte WIFI-tilkoblingen automatisk.

Godta forespørslene på smarttelefonen din for å bruke applikasjonen.

Merk: Du kan sjekke kompatibiliteten til smarttelefonen og Android-versjonen med -Android Auto™-tjenesten: Se Google®-dokumentasjonen.

Multimediesystemet foreslår at du bruker Android Auto™-tjenesten.

Appen startes på multimediesystemet og skal være synlig fra området ***A***. Smarttelefonreplikering erstatter Telefon-verdenen og -ikonet ***1*** vises.

Hvis prosedyren ovenfor ikke ble fullført, kan du forsøke på nytt.

Når den er brukt for første gang, starter replikering av smarttelefonen automatisk for videre økter.

Fra Apper-verdenen og deretter Enhetsbehandling, kan du også aktivere/deaktivere funksjonen for smarttelefonreplikering ved å trykke på Android Auto™-replikeringsikonet .

Avslutt replikering

Slik avslutter du Android Auto™ trådløs replikering:

- Trykk på "Avslutt bilmodus" på smarttelefonvarslingsskjermen.
- deaktivere funksjonen for smarttelefonreplikering ved å trykke på replikeringsikonet Android Auto™ eller aktivere Telefon -tjenesten fra Enhetsbehandling. Denne handlingen, utført fra Enhetsbehandling, overfører automatisk telefonsamtale og lydadministrasjon Bluetooth® til de sist tilkoblede enhetene.
- velge den godkjente forhandlerens app blant replikeringsappene for smarttelefoner

ANDROID AUTO™ , CARPLAY™

InnledningCarPlay™

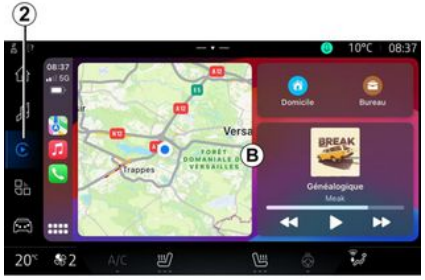

CarPlay™ er en forhåndsinstallert tjeneste på smarttelefonen som gjør at du kan bruke noen av appene på den fra skjermen til multimediesystemet.

Merk:

- CarPlay™-tjenesten fungerer bare hvis SIRI-tjenesten er aktivert, og hvis kjøretøyets mikrofon er koblet til kjøretøyets USB-port eller trådløst ved å bruke Bluetooth® til å aktivere automatisk tilkobling av systemet med WIFI
- Vi anbefaler å bruke USB-kabler som er anbefalt av telefonprodusenten for å sikre at appen fungerer som den skal.

Første bruk

Koble smarttelefonen til USB-porten til multimediesystemet eller koble den til ved hjelp av Bluetooth® for å etablere automatisk WIFI-tilkobling til systemet.

Multimediesystemet foreslår at du:

- Godkjenner tilkobling og datadeling
- kobler automatisk til CarPlay™-tjenesten for fremtidige økter

  Merk: Hvis du ikke tillater multimediesystemet å huske disse valgene, vises en påminnelsesmelding hver gang du starter.

Godta forespørslene på smarttelefonen din for å bruke applikasjonen.

Tjenesten startes på multimediesystemet og skal være synlig fra område ***B***. Smarttelefonvisning erstatter Telefon-verdenen og ikonet ***2*** vises.

Hvis prosedyren ovenfor ikke ble fullført, kan du forsøke på nytt.

Fra Apper-verdenen og deretter Enhetsbehandling, kan du også aktivere/deaktivere funksjonen for smarttelefonreplikering ved å trykke på CarPlay™-replikeringsikonet .

Avslutt replikering

Slik avslutter du CarPlay™ trådløs replikering:

- Deaktiver WIFI på telefonen din.
- deaktivere funksjonen for smarttelefonreplikering ved å trykke på replikeringsikonet CarPlay™ eller aktivere Telefon -tjenesten fra Enhetsbehandling. Denne handlingen, utført fra Enhetsbehandling, overfører automatisk telefonsamtale og lydadministrasjon Bluetooth® til de sist tilkoblede enhetene.
- velge den godkjente forhandlerens app blant replikeringsappene for smarttelefoner

5

Talegjenkjenning

Trykk og hold inne ***3***-kontrollen for å aktivere/deaktivere smarttelefonens talegjenkjenningsfunksjon for å styre bestemte talekommandoer for apper og funksjoner.

Du finner mer informasjon i avsnittet Bruke stemmegjenkjenning ➔ 23.

Android Auto™

Med Android Auto™-replikasjon kan du også styre noen av funksjonene på smarttelefonen:

- ved å trykke på ***4***-talegjenkjenningsknappen
- ved å si stemmekommandoen "Ok Google" eller "Hey Google".

CarPlay™

Med CarPlay™-replikasjon kan du også styre noen av funksjonene på smarttelefonen:

- ved å trykke på og holde knappen ***5***
- ved å angi Hei Siri-talekommandoen, hvis kjøretøyets mikrofon er aktivert ***6***.

APP-ADMINISTRASJON

Apper-verdenen

Av hensyn til sikkerheten må alle justeringer utføres når kjøretøyet står stille.

Enkelte innstillinger er bare tilgjengelige når bilen står stille.

Fra Apper-verdenen *1* har du tilgang til:

- appene som er installert i multimediesystemet ditt
- Smarttelefonvisning
- Enhetsbehandling
- Play Store™
- ...

Merk: Enkelte tjenester er gratis i en prøveperiode.

Du kan laste ned nye apper via Play Store™-appen.

Menyen "Apper"

Du får tilgang til appene som er installert i multimediesystemet.

De to første linjene er avsatt til apper som er forhåndsinstallert som standard.

Alle andre apper som lastes ned fra Play Store™ vises i alfabetisk rekkefølge.

Hvis appen ikke er tilgjengelig, vises den ikke.

Trykk på appen for å åpne den.

Ved å trykke og holde appen kan du:

- Slett appen *2*
- få tilgang til informasjon om appen *3* (versjon, gyldighet eller opprettelsesdato, tittel osv.)
- tvinge appen til å lukke *4*.

Merk: Bare apper som er installert fra Play Store™, kan slettes.

Apper-innstillinger

Du kan åpne Apper informasjon og innstillinger fra menyen Innstillinger via:

- Apper-verdenen , deretter Innstillinger-appen

APP-ADMINISTRASJON

- Bil-verdenen , deretter Innstillinger
- varslingssenteret, deretter Innstillinger- ikonet

Plassering av Apper

Fra Innstillinger-menyen velger du Sted, deretter App-tillatelser ***5*** for å konfigurere posisjonstillatelse for appene som er installert i multimediesystemet.

Apper og varsler

Fra Innstillinger-menyen og Apper og varsler får du tilgang til informasjon og innstillinger for Apper som er installert i multimediesystemet:

- Vis alle apper
- Standardapper
- App-tillatelser
- Spesielle tilgangstillatelser som er gitt til apper

Vis alle apper

Du kan åpne informasjon om alle appene i multimediesystemet:

- Tittel på apper
- Størrelse på apper
- Versjon av apper
- App-gyldighet eller opprettingsdato
- ...

Standard apper

Du kan åpne standardappene som brukes til:

- startskjermbildet
- Assistanse
- SMS
- telefonen
- navigeringssystemet

Du kan også konfigurere åpning av tilgangskoblinger for appen.

App-tillatelser

Du kan åpne app-brukstillatelser for følgende formål:

- Fysisk aktivitet
- Kalender
- Kamera
- Karosserisensorer
- Kontakter
- ...

Spesielle tilgangstillatelser som er gitt til apper

Du kan aktivere/deaktivere de spesifikke tilgangsrettighetene som er gitt til apper som brukes til:

- Endre systeminnstillingene
- Tilgang til varsler
- Tilgang til Premium SMS
- Tilgang til brukerinformasjon
- WIFI-kontroll.

MY ALPINE

Innledning

> ⓘ Når du bruker applikasjonen "My Alpine", bruker du telefonens internettforbindelse (med forbehold om gebyrer og begrensninger som mobiloperatøren din pålegger).

Din My Alpine-kundekonto kan nås fra smarttelefonen ved å laste ned My Alpine-appen.

Merk:

- My Alpine-appen gjennomgår kontinuerlig utvikling. Logg på regelmessig for å oppgradere kontoen din med nye funksjoner.
- for mer informasjon om kompatible telefoner, kontakt en godkjent forhandler;
- For ytterligere informasjon, kontakt en godkjent forhandler.

Fra My Alpine-kundekontoen kan du samhandle med kjøretøyet og hente informasjon:

- se kjøretøyinformasjonen
- åpne historikken og kalenderen for avtaler og lage en avtale
- lokalisere stedet hvor kjøretøyet er parkert
- aktiver kjøretøyets horn og lys fra fjernkontrollen
- vise og administrere kontrakter og tjenester
- se brukerhåndbøkene
- finne en godkjent forhandler i nærheten
- ...

Merk:

- visse funksjoner er avhengig av kjøretøyutstyret, abonnementet på tjenestekontrakter og lovene i landet
- enkelte funksjoner er bare tilgjengelige fra smarttelefon med My Alpine-appen
- tjenestene må være aktivert for å få tilgang til fjernkontroll av kjøretøyet. Du finner mer informasjon i delen Aktivere tjenester TOP_20006_CCS2_006.

Tilkoblede tjenester i "My Alpine"

For elbiler

Du kan benytte deg av tilkoblede tjenester i My Alpine-appen din, som for eksempel:

- Kontrollere batterinivå og ladestatus
- Programmere lading
- starte / programmere klimaanlegg eller varmesystem;
- gå til "Mobilize charge pass" (betalingsmåte for ladestasjon)
- Finne ledige ladestasjoner i nærheten
- planlegge en reiserute, identifisere ladestasjoner langs ruten
- ...

Merk: Programmering av lading, klimaanlegg og oppvarmingsfunksjoner er bare tilgjengelig på enkelte modeller. For ytterligere informasjon, kontakt en godkjent forhandler.

Opprett en My Alpine-brukerkonto.

Du må opprette en brukerkonto fra nettstedet eller My Alpine-appen for å få tilgang til My Alpine-funksjonene.

Fra nettstedet:

- Velg Opprett konto på startsiden.
- Angi informasjonen som kreves for å opprette kontoen.

Fra appen

- Velg Registrer fra hovedmenyen i appen.
- Angi informasjonen som kreves for å opprette kontoen.

En e-post med bekreftelse sendes til e-postadressen som tidligere er oppgitt.

For å fullføre opprettingen av My Alpine-kontoen din klikker du på linken som vises i e-postbekreftelsen.

Merk: Du kan bruke det samme brukernavnet og passordet for å logge på brukerkontoen på nettet.

5

Synkroniser My Alpine-kontoen din med kjøretøyet.

For å bruke My Alpine-appen og samhandle med kjøretøyet ditt må du synkronisere My Alpine-appen med bilen. Synkronisering skjer automatisk når du starter appen.

Merk:

- Hvis du vil synkronisere My Alpine-applikasjonen med bilen, må du oppholde deg i kupéen med multimediasystemet slått på og være parkert i et område med nettverksdekning.
- Tilkoblingen til My Alpine-kontoen er bare tilgjengelig fra administratorprofilen.
- Hvis du My Alpine-appen ikke er synkronisert med bilen, får du ikke tilgang til serviceavtalene dine.

Fra varslingssenteret, som er tilgjengelig ved å trykke på *1*, velger du din Profil, My Alpine-konto og følger deretter instruksjonene på multimedieskjermen.

Når My Alpine-kontoen er tilknyttet multimediasystemet, skjer synkroniseringen automatisk når du starter appen.

Registrer kjøretøyet i My Alpine

Hvis du allerede har synkronisert My Alpine-kontoen din med kjøretøyet, gjøres registreringen automatisk.

Du kan også registrere kjøretøyet ditt på My Alpine-kontoen din fra My Alpine-kontoen din ved å klikke på Legg til et kjøretøy og legge til VIN (understellsnummer) eller registreringsnummeret til kjøretøyet ditt manuelt eller ved å skanne det.

Fornye en tjeneste

Hvis du skal fornye en av tjenestene dine ved utløp, åpner du My Alpine-kontoen din og velger Mine tjenester.

Velg Forny og følg instruksjonene trinn for trinn.

UTLÅN OG TILBAKELEVERING AV KJØRETØY

Utlån av kjøretøy

Juridisk informasjon

Hvis du låner ut kjøretøyet ditt, er du forpliktet (se de generelle salgsbetingelsene for de tilkoblede tjenestene) til å informere personen som du låner ut til, at kjøretøyet er tilkoblet og samler inn personlig informasjon som kjøretøyets posisjon.

Datainnhenting

Innsamling av kjøretøydata kan stanses midlertidig.

Dette gjør du slik: Når kjøretøyet er startet og vinduet "Sikkerhet og konfidensialitet" vises på den midtre skjermen, velger du "OFF" for å stanse datainnsamlingen.

Alle tjenestene deaktiveres, bortsett fra de funksjonene som er nødvendige eller knyttet til sikkerhet, som automatisk sikkerhetsanrop i et ulykkestilfelle.

Overdragelse av kjøretøy

Når du leverer fra deg kjøretøyet, må du informere den nye eieren om at dette kjøretøyet er tilkoblet og samlet inn personopplysninger som for eksempel kjøretøyets plassering.

Sletting av personopplysninger

Når kjøretøyet overdras (f.eks. videresalg, kjøp), er det viktig å slette all personlig informasjon som er lagret i og utenfor kjøretøyet.

Det gjør du ved å tilbakestille det interne systemet i bilen, og slette kjøretøyet fra din My Alpine-konto.

Tilbakestille systemet

Når kjøretøyet leveres tilbake, må selgeren tilbakestille systemet. Slå på multimediesystemet.

Fra Bil-verdenen , Innstillinger, System, Tilbakestillingsalternativer og deretter Gjenopprett fabrikkinnstillingene (slett data).

Merk: Det er bare mulig å tilbakestille systemet fra administratorprofilen.

Slette et kjøretøy fra din My Alpine-konto

Når du overdrar kjøretøyet ditt, er det også nødvendig å slette det fra My Alpine-kontoen din.

For å gjøre dette, logg inn på My Alpine-kontoen din, velg det aktuelle kjøretøyet i din virtuelle garasje og velg deretter Slett fra Alternativer.

5

Menyen Kjøreassistanse

Disse funksjonene gir ekstra førerhjelp. Disse erstatter ikke under noen omstendighet din plikt til å vise aktsomhet og ansvar (du må alltid være klar til å bremse).

Av hensyn til sikkerheten må alle justeringer utføres når kjøretøyet står stille.

Enkelte førerhjelpfunksjoner er bare tilgjengelige med abonnement og kan brukes i en definert periode. Du kan forlenge abonnementsperioden via nettstedet: www.my.alpinecars.fr

Enkelte innstillinger må endres mens motoren går for at de skal lagres av multimediesystemet.

Innledning

Bilen er utstyrt med førerhjelpfunksjoner som gir ekstra assistanse under kjøring.

Du finner mer informasjon i instruksjonsboken

Merk: Enkelte Kjøreassistanse-innstillinger er bare tilgjengelige når bilen står stille.

Åpne Kjøreassistanse

Fra Bil-verdenen , velg Kjøreassistanse, deretter fanen Sikkerhet ***A*** for sikkerhetsrelaterte kjøreassistenter, eller fanen Kom-

fort ***B*** for komfortrelaterte kjøreassistenter.

Parkering-fanen ***C*** er beregnet for parkeringshjelpemidler.

For mer informasjon om Parkering-fanen ***C***, se avsnittet Parkeringshjelpemidler) ➔ **87**.

« Sikkerhet »

Fra fanen Sikkerhet ***A*** kan du aktivere/deaktivere og/eller konfigurere (avhengig av utstyrsnivå) sikkerhetsrelaterte kjøreassistentsystemer:

- My Safety
  - "Alt på" ***1***
  - « Perso » ***2*** ;
- « Antispinn » ;
- « Aktiv bremsing» ;
  - « Forbyggende advarsel » ;
- « Fotgjenger oppdaget » ;
- « Varsellyd for fotgjengere » ;
- « Blind sone advarsel » ;
- ...

> ⓘ Funksjonen er aktivert når knappen for aktivering/deaktivering er aktivert.

« My Safety »

Alt på *1*

Funksjonen My Safety kan brukes til å deaktivere eller aktivere et sett med kjørehjelpfunksjoner samtidig.

Du kan konfigurere funksjonen My Safety ved å endre settet med kjørehjelpsfunksjoner som kan deaktiveres samtidig fra Konfigurer My Safety Perso ***3***.

Når "Alt på" My Safety er aktivert, aktiveres kjørehjelpene som er tilgjengelige i modusen. Denne modusen er som standard aktivert hver gang kjøretøyet startes.

Alt på-funksjonen My Safety kan også aktiveres ved å trykke én gang på kjøretøyets -kontroll.

Du finner mer informasjon om -kontroll i avsnittet My Safety i instruksjonsboken.

« Perso » *2*

Når My Safety Perso aktiveres, aktiveres sikkerhetshjelpemidlene du tidligere har konfigurert og tilpasset fra Konfigurer My Safety Perso ***3***.

My Safety Perso-funksjonen kan også aktiveres ved å trykke to ganger på kjøretøyets -kontroll.

Du finner mer informasjon om -kontroll i avsnittet My Safety i instruksjonsboken.

« Konfigurer My Safety Perso » *3*

6

6

Fra denne menyen kan du aktivere og/eller konfigurere kjørehjelpemidlene (tilgjengelighet avhenger av utstyret) som du vil bruke når du aktiverer My Safety Perso-modus:

- « Varsel om hastighets overskridelse » ;
- « Lydsignal ved endring av begrensning » ;
- « Forebygging av kjørefelt » ;
- « Stiplet linje inngripen » ;
  - « Forventning om avkjørinsfelt » ;
  - « Vibrasjons intensitet » ;
- "Filholderassistent" for å hindre utilsiktet kjørefeltskifte
- « Blind sone advarsel » ;
- Varsel om tretthet
- Varsel om distraksjon
- ...

« Varsel om hastighets overskridelse »

Denne funksjonen advarer føreren med et lydvarsel når kjøretøyet overskrider fartsgrensen.

« Lydsignal ved endring av begrensning »

Denne funksjonen advarer føreren med et lydvarsel når fartsgrensen endres.

« Forebygging av kjørefelt»

Denne funksjonen muliggjør vibrasjoner på rattet (eller en varsellyd, avhengig av utstyr) for å advare føreren hvis kjøretøyet styres ut av kjørefeltet og over en linje (heltrukket eller stiplet) uten at blinklysene er aktivert.

Du finner mer informasjon i avsnittet "Filskiftevarsel" i instruksjonsboken.

« Stiplet linje inngripen »

Denne funksjonen korrigerer kjøretøyets bane når det kjører ut av kjørefeltet og krysser en stiplet linje uten at blinklysene er aktivert, hvis det er overhengende fare for sammenstøt (f.eks. risiko for å treffe et annet kjøretøy ved filskifte uten at blinklysene er aktivert).

Du kan velge ønsket følsomhet for kjøreassistentsystemet, "Forventning om avkjørinsfelt":

- « Tidlig » ;
- « Standard » ;
- « Sent ».

Du kan også velge ønsket vibrasjonsintensitet, "Vibrasjons intensitet":

- « Lav » ;
- « Standard » ;
- « Høy ».

"Filholderassistent" for å hindre utilsiktet kjørefeltskifte

Denne funksjonen advarer føreren ved vibrasjoner på rattet (eller et lydvarsel, avhengig av utstyr) når kjøretøyet styres ut av kjørefeltet og bryter linjen (kontinuerlig eller stiplet) uten at blinklysene er aktivert hvis det er fare for sammenstøt (f.eks. risiko for å treffe et annet kjøretøy når du skifter fil uten at blinklysene er aktivert).

Du finner mer informasjon i avsnittet "Filskiftevarsel" i instruksjonsboken.

« Blind sone advarsel »

Denne funksjonen varsler føreren hvis det er oppdaget et kjøretøy i blindsonen.

Du finner mer informasjon i avsnittet Blindsonevarsling i instruksjonsboken.

Varsel om tretthet

Denne funksjonen analyserer førerens ansiktsatferd ved hjelp av et innvendig kamera og avgir en advarsel hvis det oppdages mulighet for å falle i søvn.

For mer informasjon, se avsnittet "Ekstra kjørehjelpfunksjoner" i brukerhåndboken for kjøretøyet.

Varsel om distraksjon

Denne funksjonen analyserer førerens ansiktsatferd ved hjelp av et innvendig kamera og avgir en advarsel hvis det oppdages distraksjoner.

For mer informasjon, se avsnittet "Ekstra kjørehjelpfunksjoner" i brukerhåndboken for kjøretøyet.

« Antispinn »

Denne funksjonen begrenser hjulspinn og hjelper til med å kontrollere kjøretøyet ved start, akselerasjon eller senking av fart.

Du finner mer informasjon i delen "Førerkorreksjonsenheter og hjelpemidler" i brukerhåndboken.

« Aktiv bremsing »

Via denne menyen kan du aktivere/deaktivere "Aktiv bremsing"-funksjonen. Du kan også velge følsomhet for utløsning av advarsler ved å trykke på Forbyggende advarsel:

- « Tidlig » ;
- « Standard » ;
- « Sent ».

Du finner mer informasjon i avsnittet "Avansert sikkerhet" i instruksjonsboken.

« Fotgjenger oppdaget »

Denne funksjonen advarer føreren dersom den oppdager at det er fare for kollisjon med en fotgjenger.

Du finner mer informasjon i delen "Sikker passasjerutgang" i brukerhåndboken.

« Varsellyd for fotgjengere »

Denne funksjonen advarer føreren med en varsellyd når det er fare for kollisjon med en fotgjenger.

Du finner mer informasjon i delen "Sikker passasjerutgang" i brukerhåndboken.

Komfort

Fra fanen Komfort ***B*** kan du aktivere/deaktivere og/eller konfigurere komfortrelaterte førerassistent-systemer:

- « Avstandsvarsel » ;
- « Vis risikable områder » ;
- Adaptiv hastighetsbegrenser eller Adaptiv hastighetsbegrenser

og cruisekontroll *, avhengig av utstyr;
– « Kontekstuell adaptiv cruisekontroll * » ;
– "Prediktive hendelses- og trafikkvarsler*"
– ...

Merk: Funksjonen er aktivert når knappen for aktivering/deaktivering er fremhevet.

« Avstandsvarsel »

Denne funksjonen varsler føreren hvis bilen er for nært et annet kjøretøy.

For mer informasjon, se avsnittet Sikker avstand-varsling i brukerhåndboken for kjøretøyet.

« Vis risikable områder »

Denne funksjonen muliggjør visning av risikoområder.

Se avsnittene Stop and Go"Adaptiv fartsholder" og "Trafikkskiltgjenkjenning" i førerhåndboken for mer informasjon.

"Adaptiv hastighetsbegrenser" eller "Adaptiv hastighetsbegrenser og cruisekontroll *"

(avhengig av utstyrsnivå)

Denne funksjonen lar deg begrense og regulere kjøretøyets hastighet i henhold til veiens beskaffenhet.

Se avsnittene Stop and Go"Adaptiv fartsholder" og "Trafikkskiltgjenkjenning" i førerhåndboken for mer informasjon.

« Kontekstuell adaptiv cruisekontroll * »

Denne funksjonen lar deg begrense og regulere kjøretøyets hastighet i henhold til veiens beskaffenhet (f.eks. rundkjøringer, svinger osv.).

For mer informasjon, se avsnittet Stop and Go "adaptiv fartsholder" i brukerhåndboken for kjøretøyet.

"Prediktive hendelses- og trafikkvarsler*"

(avhengig av utstyr og land)

Denne funksjonen advarer deg om farer som oppdages på ruten din (f.eks. tung trafikk, veiarbeid, ulykker, stoppede kjøretøy osv.) ved hjelp av trafikkinformasjon i sanntid fra andre trafikanter eller overvåkingssystemer. For mer informasjon, se avsnittet "Adaptiv fartsholder" i brukerhåndboken for kjøretøyet.

Du må først autorisere datadeling. Fra "Profil", som er tilgjengelig i varslingssenteret, trykker du på "Innstillinger for personvern", og velger deretter:

– « Godta alle » ;

eller

– "Tilpass", og aktiver deretter "En unik kjøreopplevelse".

For mer informasjon, se avsnittet Aktivering av tjenester ➔ 12.

Merk: Når du vil bruke "Prediktive hendelses- og trafikkvarsler*", må du sørge for at du befinner deg i et område med nettverksdekning og at du har godt mottak GPS.

PARKERINGSASSISTENT

Innledning

Disse funksjonene gir ekstra førerhjelp. Disse erstatter ikke under noen omstendighet din plikt til å vise aktsomhet og ansvar (du må alltid være klar til å bremse).

Under manøveren kan rattet rotere hurtig: Ikke plassert hender inne i det og pass på at ikke noe annet fanges inne i det.

Av hensyn til sikkerheten må alle justeringer utføres når kjøretøyet står stille.

Kjøretøyet er utstyrt med parkeringshjelpemidler som gir ekstra hjelp under parkering.

Avhengig av utstyret, fra Bil-verdenen trykker du på Kjøreassistanse-menyen og velger deretter fanen Parkering for å få tilgang til menyen for parkeringsassistenten.

Du finner mer informasjon i instruksjonsboken

Menyen "Parkering"

Fra Bil-verdenen trykker du på Kjøreassistanse-menyen og velger deretter fanen Parkering ***C***
Bruk denne menyen for å få tilgang til parkeringsinnstillingene:
For mer informasjon, se avsnittet Parkerings- assistanse i brukerhåndboken for kjøretøyet.

1. « Foran ».

2. « Side ».

6

3. « Lyd ».

4. « Lydtype ».

5. « Volum ».

6. « Parkeringsvarsel, trafikk bak bilen. ».

7. « Aktiv nødbremsing ved rygging ».

8. « Sikker utgang for passasjer. ».

Parkerings- assistanse-registreringsområder

Du aktivere/deaktivere følgende parkeringshjelpsoner:

- « Foran » ***1*** ;
- « Side » ***2***.

« Lyd » *3*

Trykk på Lyd ***3*** for å aktivere/deaktivere lydvarsling for parkeringshjelp.

Følgende innstillinger kan justeres:

- Lydtype ***4***: Velg typen hørbar varsling blant de som tilbys.
- Volum: Juster varslingsvolumet for gjenkjenning av hindringer ved å bruke Volum-linjen ***5***.

« Parkeringsvarsel, trafikk bak bilen. » *6*

Parkeringsvarsel, trafikk bak bilen.-funksjonen ***6*** oppdager hindringer når de nærmer seg siden av kjøretøyet bakfra.

Den aktiveres når girspaken settes i revers og bilen står i ro eller beveger seg langsomt.

Du blir varslet om du nærmer deg hindringer, med en kontinuerlig lyd samt et skjermbilde på multimedieskjermen og et lyssignal på bakspeilet.

Merk: Stasjonære hindringer oppdages ikke.

For mer informasjon om Parkeringsvarsel, trafikk bak bilen.-funksjonen, se avsnittet Parkeringsvarsel, trafikk bak bilen. i brukerhåndboken for kjøretøyet.

« Aktiv nødbremsing ved rygging » *7*

Når revers er lagt inn, oppdager Aktiv nødbremsing ved rygging ***7*** stasjonære hindringer bak kjøretøyet.

For mer informasjon om Aktiv nødbremsing ved rygging-funksjonen, se avsnittet Aktiv nødbremsing ved rygging i brukerhåndboken for kjøretøyet.

« Sikker utgang for passasjer. » *8*

Sikker utgang for passasjer.-advarselen ***8*** oppdager en potensiell fare og advarer sjåføren og/eller passasjeren(e) hvis de åpner en dør mens kjøretøyet står stille.

Denne aktiveres når bilen er parkert.

Hvis en hindring nærmer seg bilen, vises et varsel i instrumentpanelet, et lyssignal vises på sidespeilene og på innsiden av dørene, et lydvarsel høres.

Merk: Stillestående hindringer og fotgjengere oppdages ikke.

For mer informasjon om Sikker utgang for passasjer.-funksjonen, se avsnittet Sikker utgang for passasjer. i brukerhåndboken for kjøretøyet.

Menyen "Håndfri parkeringsassistent"

Håndfri parkeringsassistent-funksjonen hjelper deg med å parkere ved å ta kontroll over ratt, bremser, motor og giring.

Følg instruksjonene som vises på multimediesystemskjermen under hele manøveren (f.eks. Velg revers,

Rygge osv.) og ta hendene av rattet.

Du kan når som helst ta tilbake styringen av kjøretøyet ved å bruke rattet.

Du får tilgang til Håndfri parkeringsassistent-menyen fra:

- Bil-verdenen , trykk på Kjøreassistanse-menyen og velg deretter Parkering-fanen ***C***
- kontrollprogrammet Håndfri parkeringsassistent ved å trykke på Åpne (du finner mer informasjon om konfigurering i avsnittet Legge til og administrere kontrollprogrammer ➔ 21)
- Favoritter-knappen på rattet (for å konfigurere, se avsnittet Brukerinnstillinger➔ 106)

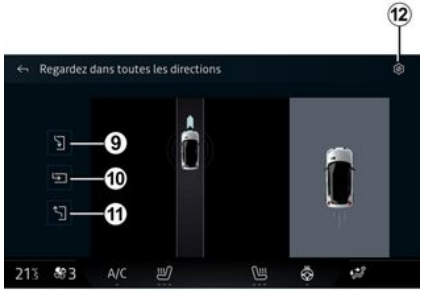

Fra denne menyen har du tilgang til følgende manøvre:

- lukeparkering ***9***
- vinkelrett parkering ***10***
- bevege bilen ut av en parkeringsluke ***11***.

For mer informasjon, se avsnittet Håndfri parkeringsassistent i brukerhåndboken for kjøretøyet.

Ved å bruke ikonet ***12*** kan du velge standard manøvertype:

- « Parallell parkering » ;

eller

- « Parkeringsrute ».

Avhengig av utstyret vises forskjellige visninger på multimedieskjermen under manøveren:

- måler som viser fremdriften av manøveren ***D***
- retningsinstruksjonene for manøveren ***E***
- oversikt over kjøretøyet, omgivelsene og tilgjengelige parkeringsplasser ***F***
- kameravisning foran/bak ***G***

Hvis vilkårene for operasjonen ikke er oppfylt, vises en varselmelding på skjermen.

For å avbryte gjeldende manøver, trykk på Avbryt manøver.

RYGGEKAMERA

Av hensyn til sikkerheten må alle justeringer utføres når kjøretøyet står stille.

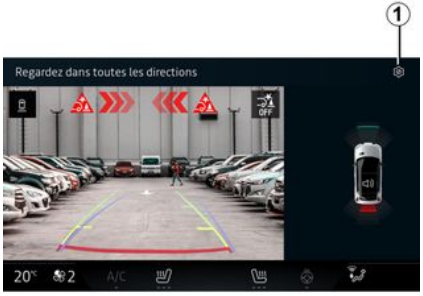

Når girspaken settes i revers, aktiveres ryggekameraet som overfører utsikten bak bilen til multimedieskjermen.

Når ryggekameraet vises på skjermen til multimediesystemet, får du tilgang til innstillingene ved å trykke på Innstillinger-ikonet ***1***.

For mer informasjon om ryggekameraet, se brukermanualen til kjøretøyet.

Merk:

- Sørg for at kameraene ikke er tildekket (av skitt, gjørme, snø osv.).
- Ryggekameraskjermbildet er ikke lenger tilgjengelig (det erstattes av et svart skjermbilde) når kjøretøyets hastighet er over ca. 10 km/t, avhengig av lokale forskrifter.

Bildeinnstillinger

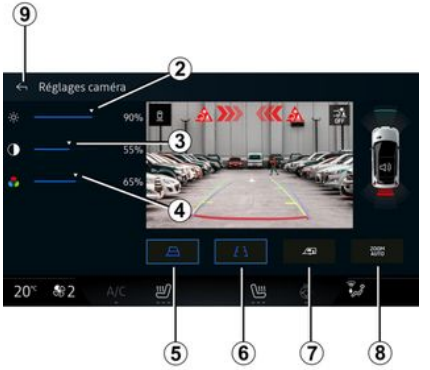

Du kan justere følgende innstillinger:

- lysstyrke ***2***
- kontrast ***3***
- farge ***4***

For å gå ut av innstillingene, trykk ***9***.

Hjelpelinjer

Du kan aktivere eller deaktivere:

- de bevegelige ledelinjene ***5*** som indikerer kjøretøyets bane i henhold til rattposisjonen
- de faste ledelinjene***6*** som indikerer avstanden bak kjøretøyet
- de bevegelige ledelinjene ***7*** som indikerer kjøretøyets bane i henhold til rattposisjonen

Automatisk zoom

(avhengig av utstyrsnivå)

Du aktivere/deaktivere Autozoom ***8***.

Menyen "DRIVE MODE"

Av hensyn til sikkerheten må alle justeringer utføres når kjøretøyet står stille.

Fra Bil-verdenen , kan du gå til DRIVE MODE fra Drive Mode-menyen ***1***. I denne menyen kan du tilpasse virkemåten til noen systemer i bilen,

Velge modus

Tilgjengelige moduser kan variere avhengig av kjøretøyet og utstyrsnivået. Fra Kjøremodus-menyen ***1*** velger du ønsket modus:

- « Save » ;
- « Normal » ;
- « Sport » ;
- « Perso ».

Du finner mer informasjon om hver enkelt modus i instruksjonsboken.

« Konfigurer »

Velg ønsket modus, og trykk deretter på Konfigurer ***2*** for å tilpasse de forskjellige parametrene til følgende innebygde systemer:

- « Styringsassistanse » ;
- « Klima » ;
- « Omgivende lys » ;
- ...

Merk:

- Enkelte konfigurasjonsmenyer kan variere avhengig av bil og utstyrsnivå.
- Du får også tilgang til de ulike modusene ved å trykke på kjøretøyets DRIVE MODE-kontroll flere ganger. Du finner mer informasjon i instruksjonsboken

Konfigurer DRIVE MODE

Konfigureringsskjermen DRIVE MODE inneholder følgende faner:

- Kjøring ***3*** viser funksjoner knyttet til kjøring av bilen
- Livet om bord ***4*** viser funksjoner knyttet til kjøreopplevelsen

Merk: Tilgjengeligheten av innstillinger kan variere med DRIVE MODE-modus, bilmodell og utstyrsnivå.

Fra fanen ***5***, kan du Tilbakestill modusinnstillinger.

Kjøring-innstillinger

Fra Kjøring-menyen ***3*** kan du konfigurere følgende utstyr:

- « Motor » ;
- « Motorlyd » ;
- « Alpine Drive sound » ;
- « Styringsassistanse » ;
- ...

« Motor »

Fra denne menyen kan du velge ulike motorresponsinnstillinger:

- « Standard » ;
- « Sport » ;
- « Eco ».

Avhengig av hvilken innstilling du har valgt, blir motorkraften og -dreiemomentet mer merkbart og responsivt.

« Motorlyd »

Denne menyen gir deg forskjellige motorlydnivåer for kupeen:

- « Lav » ;
- « Høy » ;
- « OFF ».

« Alpine Drive sound »

(avhengig av utstyrsnivå)

Denne menyen gir deg forskjellige typer lyd som genereres i kupeen, for eksempel akselerasjonsstøy, bremsestøy og aktivering av og Overtake og Launch Control:

- Alpint
- « Alternere ».

« Styringsassistanse »

Fra denne menyen kan du velge ulike styreresponsinnstillinger:

- « Lav » ;
- « Middels » ;
- « Høy ».

Avhengig av hvilken innstilling som er valgt, kan styrefølsomheten justeres til å bli mer reaktiv eller tyngre for å skape en optimal balanse mellom en jevn og presis styreopplevelse.

Livet om bord-innstillinger

Fra Livet om bord-menyen ***4*** kan du konfigurere følgende utstyr:

- « Omgivende lys » ;
- « Lysintensitet » ;
- « Klima » ;
- ...

« Omgivende lys »

Du kan bruke denne menyen til å stille inn kupébelysningen:

- « Endrer » ;
- « Personlig ».

For mer informasjon om Omgivende lys, se avsnittet Omgivelsesbelysning ➔ **94**.

« Lysintensitet »

Du kan bruke denne menyen til å justere lysstyrken på omgivelsesbelysningen.

For mer informasjon om Lysintensitet, se avsnittet Omgivelsesbelysning ➔ **94**.

« Klima »

Du kan bruke denne menyen til å justere klimaanlegget:

- « Standard » ;

  Innstillingen Standard lar deg utnytte klimaanlegget optimalt.
- « Eco ».

  Med innstillingen for klimaanlegget "Eco" kan du optimalisere kjøretøyets rekkevidde ved å påvirke ytelsen til klimaanlegget (f.eks. lengre tid til å nå ønsket temperatursettpunkt osv.).

  Når innstillingen for klimaanlegget "Eco" er aktivert, vises ECO-indikatorlampen ***6*** på multimedieskjermen.

KUPÉBELYSNING

Av hensyn til sikkerheten må dette bare utføres når bilen står stille.

Fra Bil-verdenen velger du Konfigurer-knappen i DRIVE MODE-menyen, Livet om bord-fanen og deretter Omgivende lys.

Bruk denne menyen til å tilpasse kupébelysningen:

« Omgivende lys »

For å endre bilens omgivelseslysfarge, trykk på en av fargene blant de som tilbys på den sirkulære paletten *1* ved å bevege knappen *2*.

Den indre sirkelen *3* viser bakgrunnsfarger til multimedieskjermen og instrumentpanelet.

Trykk på OK for å bekrefte valg av farge, eller trykk på Avbryt for å velge bort fargen som er valgt.

« Lysintensitet »

Du kan regulere intensiteten på omgivelsesbelysningen.

Fra Bil-verdenen velger du Konfigurer-knappen i DRIVE MODE-menyen, Livet om bord-fanen og deretter Lysintensitet.

Flytt markøren *4* på lysstyrkelinjen for å justere styrken til omgivelsesbelysningen.

Merk: Styrken til omgivelsesbelysningen blir lagret og knyttet til bilens dag- eller nattmodus slik den er innstilt etter justering.

ALPINE TELEMETRICS

Tilgjengeligheten av Alpine Telemectrics avhenger av landet der kjøretøyet selges og/eller kjøretøyets utstyrsnivå.

Alpine Telemetrics består av:

- en innebygd app i bilens multimediesystem

og

- en mobilapp til å lastes ned på smarttelefonen din

Merk:

- Hvis du ikke har abonnert på alternativet Alpine Telemetrics , har du en oppdagelsesversjon av dette alternativet, med noen få funksjoner.
- For å bruke Alpine Telemetrics-appen må du først opprette og pare Google® med kjøretøyet ➔ 12.
- For å dra nytte av alle funksjonene må du pare smarttelefonen din med multimediesystemet via appenAlpine Telemetrics.

Forsiktighetsregler ved bruk av lydsystemet

Du bør kun lese informasjonen på skjermen og bruke kontrollene når trafikk- og veiforholdene tillater det.

Menyen Alpine telemetrics

Fra Bil-verdenen kan du gå til menyen Alpine Telemetrics *1*.

Menyen Alpine Telemetrics inneholder følgende faner:

- "Live Data" ***A***
- "Coaching" ***B***
- "Challenges" ***C***.

Første bruk

Trykk på "Live Data"-fanen ***A***, godta deretter vilkårene for bruk og gi tillatelser til tjenesten Alpine Telemetrics ved å følge instruksjonene som vises på multimedieskjermen.

Hver Profil-bruker får tilgang til appen Alpine Telemetrics og beholder informasjonen som er knyttet til profilen sin ➔ 106.

Live Data

Fra Live Data-menyen ***A*** har du tilgang til følgende innstillinger:

- "Agility" ***D***
- "Power" ***E***

- "Endurance" ***F***
- "Circuit" ***G***

Du kan lagre kjøredataene dine ved å trykke på ***2***.

Lagre kjøredata *2*

For å bruke registrering av kjøredata, last ned og installer Alpine Telemetrics-appen fra smarttelefonens appnedlastingsplattform, og par deretter smarttelefonen til multimediesystemet via Alpine Telemetrics-appen ved å følge tilkoblingsinstruksjonene som vises på smarttelefonskjermen.

For å starte opptak, åpne Alpine Telemetrics-appen på smarttelefonen din, og trykk deretter på ***2***.

For å stoppe opptaket, trykk ***2*** igjen.

Du kan deretter finne opptakene på Alpine Telemetrics på smarttelefonen din og få tilgang til analysene deres.

Ved å konfigurere videoopptak fra Alpine Telemetrics-appen på smarttelefonen din, kan du koble videoen til kjøredataanalysene dine.

Coaching

Med kjøretøyet stasjonært, fra Coaching ***B***, kan du få tilgang til:

- ulike kjøretips
- beskrivelser av de ulike elementene (diagram, stoppeklokke osv.) foreslått av Alpine Telemetrics.

Challenges

Du er ansvarlig for å gjennomføre utfordringene i samsvar med gjeldende regler.
Noen av utfordringene som tilbys er kun til bruk på stengte veier.
En melding minner deg på dette når du aktiverer disse utfordringene.

Fra Challenges-menyen ***C*** har du tilgang til følgende innstillinger:

- Challenges ***H***.
- Progression ***J***

Challenges *H*

Du har utfordringer å ta opp i følgende kategorier:

- "Agility"
- Power
- "Endurance"

Et detaljert ark angir innholdet i hver utfordring, medaljene som skal oppnås og poengene som er oppnådd.

Når du starter utfordringene, vil noen av dem ikke være tilgjengelige ennå. Få medaljer i de tilgjengelige utfordringene for å låse opp nye.

Progression *J*

Denne menyen lar deg se statusen din, fremgangen din i de ulike utfordringene og medaljene du har vunnet.

Av hensyn til sikkerheten må dette bare utføres når bilen står stille.

Du finner mer informasjon om dekktrykk i avsnittet Dekktrykkovervåkingssystem i instruksjonsboken.

Fra Bil-verdenen , trykk på Bil og velg fanen Dekktrykk for å sjekke dekktrykkstatus og tilbakestille Dekktrykk-overvåkingssystemet.

Skjermen i instrumentpanelet varsler deg hvis ett eller flere dekk har feil trykk.

Dekktrykkstatus med TPMS-system

Du kan sjekke dekktrykkstatus fra multimediesystemet.

Symbolet ***2*** bruker farger til å indikere dekktrykkstatus:

- grønn – dekktrykket er riktig eller uendret siden siste reinitialisering
- oransje – dekktrykket er for lavt
- rød – ett av dekkene er punktert eller svært tom for luft
- Grå – ingen informasjon mottatt fra dekksensoren.

For mer informasjon på "Dekktrykk"-kontrollsystemet installert i kjøretøyet ditt, trykk på ikonet .

Reinitialisering

Denne funksjonen muliggjør reinitialisering ved å trykke på Tilbakestill-knappen ***1***.

Tilbakestillingen må utføres mens kjøretøyet står stille og tenningen er slått på.

Start prosedyren med reinitialisering ved å trykke Ja eller gå tilbake til dekktrykkstatus ved å trykke Nei.

Det vises en bekreftelsesmelding på skjermen når tilbakestillingen er fullført.

LUFTKVALITET

Trykk på Luftkvalitet fra Bil-verdenen .

Fra denne menyen kan du skape en sunn atmosfære og god luftkvalitet i kupéen, ved å aktivere følgende Luftrenser-funksjonen.

« Luftrenser »

Du kan starte en luftrensesyklus ved hjelp av:

- Luftrenser-knappen ***2***
- Luftrenser-knappen i Luftkvalitet-programmet som kan nås fra Navigasjon-verdenen .

Når Luftrenser-knappen er uthevet, indikerer dette at luftrensesyklusen pågår (ca. fem minutter).

6

Menyen "Elektrisk"

Av hensyn til sikkerheten må dette bare utføres når bilen står stille.

Enkelte innstillinger er bare tilgjengelige når bilen står stille.

Fra Bil-verdenen , kan du gå til Elektrisk-menyen.

Denne menyen brukes til å vise og justere funksjoner knyttet til ditt elektriske kjøretøy.

Fra Elektrisk-menyen har du tilgang til følgende faner:

- Energi ***A***
- Programmer ***B***
- Batteri ***C***
- Innstillinger ***D***

« Energi »

Fra fanen Energi ***A*** kan du bruke multimediesystemet til å vise bilens energiflyt.

Merk: Informasjonen kan variere avhengig av det elektriske kjøretøyets motor.

Programmer

Hvis ikke noe annet program er stilt inn, kan du stille inn bilens komfort- og/eller ladeprogram fra

fanen Programmer ***B***, deretter Mine programmer ellerLegg til.

Fra denne menyen kan du vise og justere

- Informasjon om Neste program ***1***
- tidsinnstillingen i forbindelse med ladeprogrammer ***2***
- innstillingen for varmekomfort relatert til klimaanleggprogrammer ***3***
- liste og innstillinger for lagret Mine programmer ***4***
- Legg til en tidsplan ***5***

For mer informasjon om de ulike Programmer-funksjonene, kan du trykke på Informasjon-ikonet i.

Etter at du har lagt til et program, kan du se informasjon om kommende Neste program ***1*** fra Programmer-fanen ***B***.

Merk: Ladingen starter forutsatt motoren er slått av, bilen er koblet til en strømkilde og tilkoblingen er godkjent. Du finner mer informasjon i instruksjonsboken

Legg til en tidsplan

Du kan lagre opptil tre tidsplaner.

For å legge til en tidsplan, trykk på Legg til ***5***, og sett deretter opp følgende:

- tidspunktet da klimaanlegget må være klart og/eller V2G-funksjonen må stoppes ***6***
- type tidsplan, om det er en lade- og/eller klimakontrollplan ***7***
- ukedag(ene) du ønsker å bruke tidsplanen ***8***.

Trykk på Lagre for å bekrefte.

« Innstillinger for lading » *2*

Fra "Innstillinger for lading" ***2***, kan du:

- Aktiver/deaktiver "Planlagt lading" ved å velge start- og sluttidspunkt, og trykk deretter på "Lagre" for å bekrefte;

eller

- Aktiver/deaktiver tjenesten "V2G kostnad" (avhengig av utstyr). Denne tjenesten refordeler energien som er lagret i elbilens batteri til hjemmet ditt og til strømnettet. Du må ha en kompatibel toveis AC-ladeterminal og et abonnement på tjenesten. Se "Mobilise"-tilbudet på den godkjente forhandlerens nettside. For ytterligere informasjon, kontakt din godkjente forhandler. Denne funksjonen er også tilgjengelig fra smarttelefonen din via "My Alpine"-appen.

Merk:

- Hvis start- og sluttidene er like, blir ladeperioden 24 timer.
- Maks batterinivå kan ikke nås hvis ladeplanperioden er for kort.
- Du må velge en ukedag for å bekrefte et ladeprogram.

« Klima innstillinger » *3*

Fra Klima innstillinger ***3*** kan du juster varmekomforttemperaturene:

- for kupéen ***9***
- for oppvarmede seter ***10***
- for oppvarmet ratt ***11***.

Trykk på Lagre for å bekrefte.

Stille inn dager *8*

Velg hvilke dager ***8*** du vil at tidsplanen skal gjelde.

Når dagen er fremhevet, betyr det at den er valgt.

Trykk på Lagre for å bekrefte.

« Mine programmer » *4*

Fra listen *4* kan du se en oversikt over alle tidsplaner for aktiv lading og/eller varmenivå.

Trykk på ett av programmene for å vise, endre eller slette.

Du kan slette et program ved å trykke på papirkurvsymbolet *12* for programmet som skal slettes.

Batteri

Fra fanen Batteri ***C***, kan du konfigurere:

- Det maksimale ladenivået for kjøretøyets batteri ved å bevege knappen ***13***;
- minimumsnivået på kjøretøyets batteri som ikke må overskrides når du bruker "V2G kostnad" og "V2L"-funksjonen, ved å bevege på knappen ***14***.

Funksjonen "V2L" (Vehicle to Load) lar deg koble elektriske enheter direkte til kjøretøyet. Du finner mer informasjon i instruksjonsboken

Innstillinger

Fra fanen Innstillinger ***D*** kan du justere følgende innstillinger:

- « Fotgjenger varsellyd » ;
- "Plug & Charge" (avhengig av kompatible ladeterminaler).
- ...

« Fotgjenger varsellyd »

Under kjøring kan du velge lyden fra fotgjengerhornet for å varsle medtrafikanter, spesielt fotgjengere og syklister.

Du finner mer informasjon om fotgjengerhorn under avsnittet Elbil i instruksjonsboken.

ELBIL

"Plug & Charge"

Du kan aktivere/deaktivere "Plug & Charge"-funksjonen, som lar deg lade kjøretøyet på enkelte offentlig ladestasjon umiddelbart etter at du har koblet til laderen. Du må på forhånd ha tegnet en ladekontrakt på offentlige ladestasjoner og aktivert alternativet "Plug & Charge" via My Alpine -kontoen din. Se tilbudet "Mobilize Charge Pass" i My Alpine-appen eller på nettstedet til en godkjent forhandler.

For ytterligere informasjon, kontakt en autorisert forhandler.

NØDANROP

Nødanropssystemet (hvis utstyrt) aktiverer automatisk eller manuell oppringing av nødetatene i tilfelle en ulykke eller et akutt sykdomstilfelle, for å redusere responstiden.

Når det oppnås kontakt med nødetatene, dempes lyden til radioen og andre lydkilder automatisk.

Bruk av Nødanrop-funksjonen deaktiverer enkelte kommandoer og menyer i multimediesystemet i nesten én time for å prioritere telefonsamtaler til og fra nødetatene.

Du finner mer informasjon i instruksjonsboken

Menyen "Bil"

Av hensyn til sikkerheten må alle justeringer utføres når kjøretøyet står stille.

Fra Bil-verdenen , velg Bil-menyen.

Fra denne menyen har du tilgang til følgende faner:

- Utenfor ***A***
- Kupe ***B***
- Dekktrykk ***C***

Merk: Hvilke innstillinger som kan velges, kan variere med utstyret.

Utenfor *A*

« Tilgang »

Bruk denne menyen til å aktivere eller deaktivere følgende alternativer:

- « Automatisk dørlås under kjøring » ;
- « Håndfri låsing/opplåsing » :
  - « Lydløs modus » ;

    Merk: Noen av alternativene er bare tilgjengelige hvis de foregående funksjonene er aktivert.

« Velkommen »

Bruk denne menyen til å aktivere eller deaktivere følgende alternativer:

- « Utvendig belysningssekvens » ;
- « Kupefunksjoner lydsekvens » ;
- « Automatiske speil folder seg ut » ;
- « Kupé belysning » ;
- ...

« Tørking av rute »

Bruk denne menyen til å aktivere eller deaktivere følgende alternativer:

- Vindusvisker bak på i revers: Bakruteviskeren aktiveres når du setter girspaken i revers.

Merk: Denne funksjonen er avhengig av at frontruteviskerne er aktivert.

- « Automatisk vindusvisker foran » ;
- ...

Kupe *B*

« Skjerm »

Denne menyen lar deg justere følgende belysningsalternativer:

- « Multimedia: lysstyrke på dagtid » ;
- « Multimedia: lysstyrke om natten » ;
- « Lysstyrke i cockpit » ;
- ...

Merk: Noen av alternativene er bare tilgjengelige hvis de foregående funksjonene er aktivert.

« Lydstyrke svingeindikator »

Bruk denne menyen til å justere lydstyrken for indikatorene i kupéen:

- « Lav » ;
- « Middels » ;
- « Høy ».

« Favorittknapp på rattet »

Bruk denne menyen til å konfigurere Favorittknapp på rattet ved å tilordne funksjonen som en av følgende:

- « Oppvarmet ratt » ;
- « Bil verden meny » ;
- « Håndfri parkeringsassistent » ;
- ...

Merk: Hvilke alternativer som kan velges kan variere med utstyrsnivået.

« Rediger widgets »

Fra denne menyen kan du endre tilleggsprogrammer i Navigasjonsverdenen (tilgjengelig avhengig av bilens utstyr):

- « Lyd » ;
- « Dekktrykk » ;
- « Google Assistant » ;
- « Dato og tid » ;
- « Parkering » ;
- ...

Dekktrykk *C*

Bruk denne menyen til å sjekke dekktrykkstatus og til å tilbakestille systemet.

Du finner mer informasjon om dekktrykk i:

- avsnittet om Dekktrykk ➔ 98
- bilens instruksjonsbok.

7

BRUKERINNSTILLINGER

Meny Profil

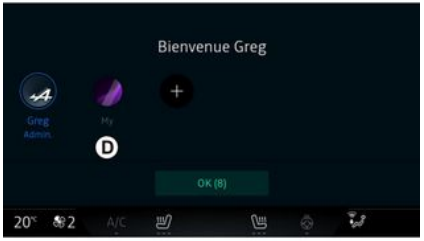

7

Når multimediesystemet er startet, kan du ved ***D*** velge eller legge til en brukerprofil som skal brukes på systemet og kjøretøyet.

Velg ønsket brukerprofil.

Merk: Det er bare mulig å endre profilen mens bilen står stille.

Du kan når som helst få tilgang til Profil-menyen fra varslingssenteret ved å trykke på bildet i profilen din.

Funksjoner som er koblet til brukerprofilen

Følgende innstillinger er lagret i brukerprofilen:

- systemspråk
- My Alpine-konto
- Google®-konto
- DRIVE MODE-innstillinger
- innstillinger for vilkårene for bruk av personopplysninger
- skjermbildeinnstillinger
- Lydinnstillinger
- navigeringsinnstillinger
- navigasjonshistorikk
- navigasjonsfavoritt
- ...

Merk: Den første profilen som opprettes, er standard administratorprofil. Enkelte innstillinger er bare tilgjengelige via administratorprofilen.

Legg til en Profil

For å legge til en ny Profil, trykk på ***1***, og følg instruksjonene som vises på multimedieskjermen.

Merk:

- Du kan legge til opptil fem Profil.
- Hver gang du oppretter en ny Profil, er en konfigurasjon nødvendig: Se avsnittet Aktivere tjenester ➔ 12.

Profil-innstillinger

> ⓘ Vi anbefaler vi at du låser profilen din for å beskytte personopplysningene dine bedre.

BRUKERINNSTILLINGER

Fra ***2*** har du tilgang til følgende funksjoner:

- « Administrer profiler » ;
- « Administrer kontoer » ;
- « Slett profil » ;
- « Gjesteprofil ».

Fra menysonen ***E*** kan du endre følgende:

- « Navn » ;
- « Bilde » ;
- « Sikkerhet » :
  - Velg låsemodus
  - Slett ID.
- "My Alpine-konto" (bare tilgjengelig i administratorprofilen)
- « Vilkår for personvern » ;
- « Innstillinger for personvern » :
  - « Godta alle » ;
  - « Avvis alle » ;
  - « Tilpass ».

    For mer informasjon, se avsnittet Aktivering av tjenester ➔ 12.
- ...

Profil « Gjest »

Profilen Gjest (GUEST) kan brukes til å få tilgang til noen av multimediesystemets funksjoner som for eksempel en brukerprofil.

For å få tilgang til den, trykk på ***2*** og deretter Gjesteprofil eller ***3*** under oppstart.

Profilen Gjest tilbakestilles hver gang systemet starter på nytt og innstillingene lagres ikke.

Menyen "Innstillinger"

Av hensyn til sikkerheten må alle justeringer utføres når kjøretøyet står stille.

Fra Bil-verdenen , trykk på Innstillinger.

Du kommer også til menyen Innstillinger fra varslingssenteret ved å trykke på Innstillinger-ikonet.

Merk:

- Hvilke innstillinger som kan velges, kan variere med utstyret.
- Enkelte innstillinger er bare tilgjengelige når bilen står stille.

I denne menyen kan du justere følgende innstillinger:

- « Lyd » ;
- Nettverk og Internett
- « Bluetooth® » ;
- Plassering
- Personvern
- Apper
- "Varsler"
- « Dato og tid » ;
- Profiler og kontoer
- « Sikkerhet » ;
- « System » ;
- « Oppdatering & assistent » ;
- « Google® » ;
- ...

« Lyd »

Via denne menyen kan du angi og justere følgende voluminnstillinger:

- « Medievolum » ;
- Volum for innkommende anrop
- Telefonringetonevolum
- Volum for varsler
- Volum for navigasjon
- « Systemvolum (pip og berøring) » ;
- « Assistentvolum » ;
- Telefonringetone
- ...

Nettverk og Internett

Når du bruker tilkoblingsdeling på telefonen, bruker du telefonens Internett-tilkobling via WIFI-tilkoblingen (med de kostnader og begrensninger som er pålagt av mobiloperatøren).

Via denne menyen kan du konfigurere følgende internettverk:

- "Tilgangspunkt":
  - aktivere/deaktivere "Tilgangspunkt";
  - tilgangspunktdetaljer
  - aktivere/deaktivere tilgangspunktet automatisk
  - ...
- « WIFI » :
  - aktivere/deaktivere WIFI på multimediesystemet for å bruke et eksternt internettilgangspunkt
  - vise tilgjengelige nettverk
  - Legge til et nettverk
- WIFI-innstillinger
- Tilkobling gir informasjon om:
  - Tilkoblingsdata og -status
  - på Nettverkstype
  - System-ID
  - ...

Når du aktiverer multimediesystemet WIFI, blir du varslet om statusen via ikonet på statuslinjen:

- *1* WIFI aktivert og koblet til et nettverk uten en begrenset tilkobling
- *2* WIFI aktivert og koblet til et nettverk, men uten internettilgang eller med en begrenset tilkobling
- *3* WIFI aktivert, men ikke koblet til et nettverk

Merk: Hvis "WIFI" er deaktivert, vises ikke noe WIFI-ikon på statuslinjen.

Du kan også vise informasjon om status for datadeling ved å trykke på ikonet på statuslinjen:

- *4* Godta alle, del alle data
- *5* Avvis alle: Deler ingen av dataene
- *6* Tilpass, del bare dataene du har godkjent

  Du finner mer informasjon om deling av data i avsnittet Aktivere tjenester ➔ 12.

Merk: Hvis du avviser å dele data, vises ikke noe ikon på statuslinjen.

« Bluetooth® »

Denne menyen kan brukes til å justere Bluetooth® funksjonene til multimediesystemet:

- Aktivere/deaktivere multimediesystemet Bluetooth®
- "Still inn telefontjenestedata"
- « Koble til en ny enhet ».

Plassering

Via denne menyen kan du justere innstillinger for bilens posisjon:

- Nylige posisjonsforespørsler
- "App-tillatelser".

« Apper »

Bruk denne menyen til å konfigurere apper i multimediesystemet.

- Vis alle apper
- Standardapper
- App-tillatelser
- "Spesielle tilgangstillatelser som er gitt til apper"

Varsler

Bruk denne menyen til å konfigurere varsler fra multimediesystemet:

- « Proaktive anbefalinger ».

SYSTEMINNSTILLINGER

« Dato og tid »

Via denne menyen kan du justere dato og klokkeslett for multimediesystemet:

- Still inn tidssonen automatisk
- Stille inn tidssone (manuelt)
- Bruk 24-timers format.

Profiler og kontoer

Gir tilgang til profilmenyen til multimediesystemet.

« Sikkerhet »

Via denne menyen kan du justere sikkerhetsinnstillingene for multimediesystemet:

- Lås profilen
- Slett ID.
- "Sikkerhetsoppdatering".

« System »

Via denne menyen kan du justere innstillingene for multimediesystemet:

- Språk og input
- Enheter (km/t eller mph)

  Merk: Speedometeret og noe av avstandsinformasjonen som vises på instrumentpanelet, konverteres. Gjenta samme handling for å gå tilbake til forrige modus.

- Oppbevaring:
  - Musikk og lyd
  - Andre apper
  - Filer
  - « System ».
- Om
- Juridisk informasjon
- Tilbakestillingsalternativer
- ...

« Oppdatering & assistent »

Denne menyen lar deg sjekke og/eller konfigurere følgende funksjoner:

- Proaktive forslag

  Du finner mer informasjon i avsnittet Varsler ➔ 116.

- « Min betrodde enhet » ;
- « Biloppdatering » ;

  Du finner mer informasjon i avsnittet Oppdatering ➔ 113.

- ...

« Google® »

Denne menyen kan brukes til å justere Google®-tjenestene:

- « Google Assistant » ;
- Send kommentarer til Google®

OPPDATER

Menyen "Oppdatering av kjøretøy"

Enkelte oppdateringsinstallasjoner kan gjøre bilen midlertidig utilgjengelig for bruk. I så fall kan du se indikasjonene som vises på skjermen.

Bilen må være immobilisert, stå stille og tenningen må være slått av. I noen tilfeller vil du ikke være i stand til å starte kjøretøyet i løpet av tidsrommet som er angitt av multimediesystemet.

Av hensyn til sikkerheten må dette bare utføres når bilen står stille.

Før du starter installasjonen, må du parkere kjøretøyet langt vekk fra trafikk og bruke parkeringsbremsen.

Fra Bil-verdenen velger du Bil-menyen, Innstillinger, Oppdatering & assistent, og deretter Oppdatering av kjøretøy.

I denne menyen kan du vise ulike typer informasjon og oppdatere kjøretøyet, som for eksempel:

- multimedieutstyr
- førerhjelpemidler
- ...

Systemet kan tilby automatiske oppdateringer. Du kan også se etter oppdateringer manuelt, avhengig av bilens tilkoblingsmuligheter.

Biloppdatering-skjermen

1. « Ser etter oppdatering ».

2. « Oppdatering pågår... ».

3. « Oppdater historikk ».

4. « Informasjon ».

5. Automatisk oppdatering

6. aktivere/deaktivere automatisk oppdatering

Merk:

- Du får beskjed via Varsler hvis det finnes en ny oppdatering. Se avsnittet Navigering ➔ 116.
- Hvis det blir funnet en tilgjengelig oppdatering, starter nedlastingen automatisk.
- Du kan bare søke etter og laste ned oppdateringer hvis bilen befin-

ner seg i et geografisk område som dekkes av et mobilnett. For mer informasjon, se avsnittet Systeminnstillinger ➔ 110.
- Hvis oppdateringen ikke er tilgjengelig i landet der kjøretøyet befinner seg, er menyene Ser etter oppdatering og Oppdatering pågår... utilgjengelige.

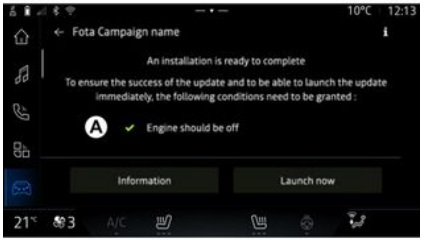

Når en oppdatering er klar, blir du bedt om avgi samtykke og bekreftelse for å fullføre installasjon.

For å starte oppdateringen må alle betingelsene som vises på multimediesystemskjermen *A* være oppfylt.

Etter oppdateringen tilbyr multimediesystemet deg også å programmere installasjonstiden for oppdateringen. For å gjøre dette, velg "Program.", still inn ønsket starttid for oppdateringen og trykk deretter på "Installer" for å bekrefte programmeringen.

Følg instruksjonene på skjermen til multimediesystemet.

Merk:

- Det kan hende at skjermene slås av under oppdateringen
- Hvis en kritisk oppdatering er nødvendig, vil den installeres automatisk etter nedtellingen som vises på multimediesystemskjermen.
- Enkelte installeringer krever at du går ut av bilen og låser den.

Når du starter multimediasystemet på nytt, vises en melding som bekrefter at oppdateringen er fullført.

Hvis det oppstår en feil, kan du se avsnittet Driftsfeil➔ 118.

« Ser etter oppdatering » *1*

Du kan også søke etter oppdateringer direkte ved å trykke på Ser etter oppdatering *1*.

Når du har søkt i multimediesystemet, får du tilgang til neste tilgjengelige oppdatering.

Følg instruksjonene på skjermen til multimediesystemet.

Oppdateringen kan ta flere dager, men du kan bruke bilen som normalt i løpet av denne tiden.

« Oppdatering pågår... » *2*

Denne menyen er tilgjengelig når en oppdatering er tilgjengelig.

Når en oppdatering pågår, trykk på Informasjon-ikonet i for å få tilgang til innholdsinformasjon.

Merk: Når en Oppdatering pågår... ikke er tilgjengelig, er Ser etter oppdatering ikke tilgjengelig.

« Oppdater historikk » *3*

Denne menyen kan brukes til å vise oppdateringshistorikk og status.

Velg en oppdatering for å finne informasjon om tidligere oppdateringer.

« Informasjon » *4*

Denne menyen lar deg få tilgang til informasjon relatert til oppdateringer, for å se VIN (kjøretøyets identifikasjonsnummer) osv.

Automatisk oppdatering *5*

Når denne funksjonen er aktivert, installeres noen oppdateringer

automatisk uten at du trenger å gjøre noe.

Du kan aktivere/deaktivere automatisk oppdatering av visse oppdateringer ved å trykke **6**.

Spesialfunksjoner knyttet til elektriske kjøretøy

> ⓘ Når du oppdaterer, blir kjøretøyet midlertidig utilgjengelig, og ladefunksjonen hindres når du installerer oppdateringen.

> ⓘ Hvis du nettopp har godtatt en systemoppdatering via multimediesystemet, forsinkes eller avbrytes ladingen av fremdriftsbatteriet. Vent til oppdateringen er fullført før du kobler ladekabelen til bilen.

Ikke start lading av kjøretøyet under installasjon av kjøretøyoppdateringene.

Følg instruksjonene som vises på skjermen til multimediesystemet.

Merk:

- Oppdateringene kan ikke installeres mens kjøretøyet lader med likestrøm (DC). Hvis du har startet en oppdatering, må du vente til den er ferdig før du starter DC-ladingen av kjøretøyet. Hvis lading pågår, kan oppdateringen startes, men den finner sted først når ladingen er fullført.
- Hvis en oppdatering startes før/under ladingen (AC) av kjøretøyet, avbrytes den sistnevnte og den gjenopptas automatisk når oppdateringen er fullført.

Du finner mer informasjon om lading i avsnittet "Elektrisk kjøretøy: lading" i instruksjonsboken.

Varslingssenter

> Av hensyn til sikkerheten må dette bare utføres når bilen står stille.

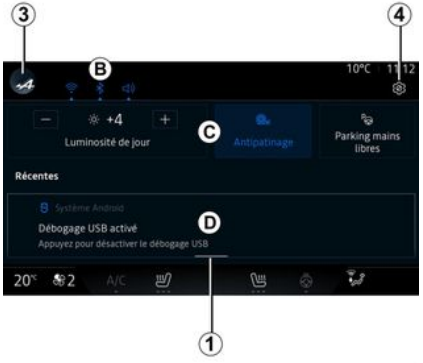

Varslingssenteret genererer varsler under kjøring og støtter enkelte funksjoner, forslag og innstillinger som:

- tilgang til brukerens Profil ***3***
- statusen til tjenestene ***B***
  - aktivere/deaktivere WIFI
  - aktivere/deaktivere Bluetooth®
  - slå lyden av/på
- Innstillinger ***4***
- snarveier til kjøretøyutstyr og skjermens belysningskontroller ***C***;

  Merk: Tilgjengeligheten av snarveier og kommandotyper avhenger av utstyret og kan ikke endres.
- liste over mottatte varsler ***D***
- Nylig brukte apper
- ...

Ved å trykke på knapp ***1*** eller ved å sveipe multimedieskjermen raskt vertikalt fra sone ***A*** mot midten av skjermen, kan du få tilgang til varslingssenteret for å se varslene og tilgjengelige funksjoner.

Hvis det finnes et ulest varsel, vises en pil ***2*** midt på knappen ***1***.

Når du trykker på ***2***, åpnes varslingssenteret automatisk, og du kan lese alle uleste meldinger. Deretter forsvinner symbolet.

Når varslingssenteret er åpent, kan du velge et varsel fra listen ***D*** for å få tilgang til det.

VARSLER

Du kan slette varslet ved å sveipe raskt horisontalt på skjermen.

For å slette alle varsler, trykk på knappen ***5***.

Merk: Enkelte varsler krever en bestemt handling for å fullføres før de kan slettes fra varslingssenteret.

For å gå ut av varslingssenteret, trykk på ***1*** eller sveip raskt opp fra bunnen av skjermen mot midten.

Varselinnstillinger

Fra Innstillinger-ikonet ***4*** eller Bil-verdenen , gå til Innstillinger-menyen og deretter Apper og varsler-menyen.

Bruk denne menyen til å konfigurere varsler fra multimediesystemet.

Du finner mer informasjon om menyen Apper og varslinger i avsnittet Systeminnstillinger ➔ **110**.

« Proaktive forslag »

Proaktive forslag-funksjonen informerer deg via et varsel om at en DRIVE MODE-modus som er mer tilpasset den gjeldende kjørestilen din, er tilgjengelig.

Multimediesystemet foreslår følgende alternativer:

- « Ja » ;
- « Nei » ;
- « Alltid nei ».

Fra Innstilling-ikonet ***4*** eller Bil-verdenen velger du Innstillinger-menyen, deretter Oppdateringer og assistent-menyen fulgt av Proaktive forslag.

Denne menyen kan brukes til å konfigurere proaktive anbefalingsvarslinger på multimediesystemet.

Merk: Du må aktivere datadeling for å kunne bruke "Proaktive forslag"-funksjonen. Se avsnittet om "Aktivere tjenester" for mer informasjon ➔ **12**.

7

SYSTEM

System		
Beskrivelse	**Årsaker**	**Løsninger**
Det vises ikke noe bilde.	Skjermen er i standby.	Påse at skjermen ikke er i standby.
Skjermen har låst seg.	Systemminnet er fullt.	Start systemet på nytt ved å trykke inn og holde: – Stopp/start-knapp for multimedia (trykk inn og hold til systemet starter på nytt) eller – "Mode"-knappen og "Source"-knappen til venstre for rattkontrollen (trykk inn og hold til systemet starter på nytt).
Kamerabildet vises feil på skjermen.	Kameraet er dekket av smuss som hindrer linsefunksjonen.	Kontroller at det ikke er søle eller smuss på kameraet.
Det høres ingen lyd.	Volumet er innstilt på minimum eller du har trykket på Pause.	Øk volumet eller deaktiver pause.
Det kommer ikke lyd fra venstre, høyre, fremre eller bakre høyttalere.	Balanse- eller fader-innstillingene er feil.	Juster lyden Balanse eller fader riktig.
De tilkoblede tjenestene i "My Alpine"-appen min fungerer ikke.	Dårlig internettdekning for multimediesystem/telefon. Synkroniseringsproblem med My Alpine-tjenesten.	Flytt bilen og telefonen til et område med internettdekning. Hvis det fortsatt er et problem, må du kontakte en godkjent forhandler.
Tjenestene eller programmene fungerer ikke.	Abonnementet er utløpt. Multimediesystemets Internett-tilkobling er ikke lenger tilgjengelig.	Kontroller status for abonnementet på portalen til Internett-leverandøren som er tilgjengelig fra "My Alpine"-kontokontraktsiden (du må først

8

System		
		koble den til "My Alpine"-kontoen i kjøretøyet). Bruk telefonens funksjon for tilgangspunkt- og tilkoblingsdeling for å få tilgang til internettilkoblingen (se avsnittet Systeminnstillinger ➔ 110).

NAVIGERING

Navigering		
Beskrivelse	**Årsaker**	**Løsninger**
Kjøretøyposisjonen på skjermen samsvarer ikke med faktisk posisjon, eller varsellyset for GPS på skjermen forblir grått eller gult.	Dårlig GPS-mottak gjør at kjøretøy-posisjonen ikke kan fastslås riktig.	Kjør til du får bedre GPS-signal.
Trafikkflytinformasjon vises ikke på skjermen.	Navigering er ikke aktivert. Tilkoblede tjenester er ikke aktivert.	Påse at navigering er aktivert. Velg en destinasjon og begynn navigerin-gen. Kontroller at de tilkoblede tjenestene er aktivert, og aktiver datainn-samling.
Enkelte elementer i menyen er ikke tilgjengelige.	Avhengig av gjeldende kommando vil enkelte elementer være utilgjen-gelige. Enkelte funksjoner er ikke tilgjengeli-ge mens bilen kjører.	Stans bilen.
Taleveiledning er utilgjengelig.	Taleveiledning eller navigering er deaktivert.	Øk volumet. Påse at taleveiledning er aktivert. Kontroller at veiledning pågår.
Den foreslåtte ruten starter eller slutter ikke ved ønsket destinasjon.	Destinasjonen er ikke gjenkjent av systemet enda.	Angi en vei i nærheten av ønsket de-stinasjon.

8

TELEFON

Telefon		
Beskrivelse	**Årsaker**	**Løsninger**
Telefonen vises ikke i listen over tilgjengelige telefoner.	Systemet kommuniserer ikke med telefonen.	Sørg for at telefonens Bluetooth® er aktivert. Hvis telefonen fortsatt ikke vises, velger multimediesystemet fra listen over enheter på telefonen.
Telefonen vises i listen over sammenkoblede telefoner, men sammenkoblingen mislykkes.	Sammenkoblingskoden er ikke bekreftet.	Bekreft koden på multimediesystemet og på telefonen.
Det høres ingen lyd eller ringetone.	Mobiltelefonen er ikke koblet til systemet. Volumet er innstilt på minimum eller du har trykket på Pause.	Påse at mobiltelefonen er koblet til systemet. Øk volumet eller deaktiver pause.
Det er ikke mulig å ringe.	Mobiltelefonen er ikke koblet til systemet. Telefontastaturet er låst.	Påse at mobiltelefonen er koblet til systemet. Lås opp telefontastaturet.
CarPlay™- eller Android Auto™-replikering fungerer ikke.	Telefonen er ikke koblet til eller den er ikke kompatibel med systemet.	Kontroller kompatibiliteten til telefonen med disse appene. Kontroller at telefonen er riktig koblet til systemet.

TALEGJENKJENNING

Talegjenkjenning		
Beskrivelse	**Årsaker**	**Løsninger**
Systemet gjenkjenner ikke talekommandoen som er gitt.	Talekommandoen er ikke gjenkjent. Tidsforsinkelsen for talegjenkjenning er utløpt. Talegjenkjenning fungerer ikke som den skal på grunn av støyende omgivelser.	Kontroller at talestyring er tilgjengelig (se informasjonen om Bruke talegjenkjenning). ➔ **23**). Snakk i løpet av tidsforsinkelsen for talegjenkjenning. Snakk i stille omgivelser.

8

OPPDATER

Oppdater		
Beskrivelse	**Årsaker**	**Løsninger**
Å laste ned den nye SW (programvare) tar svært lang tid.	Dårlig internettnettmottak. Nedlastingen krever en minimum kjøretid.	Flytt kjøretøyet til et område med internettdekning. Utfør ekstra kjørefaser.
Det spørres aldri etter fullføring av oppdateringen.	Kjøretøyet er ikke sikret.	Kontroller at kjøretøyet er fullstendig stoppet (parkeringsbremsen er på).
Skjermbildene er av, tap av lyd, tap av enkelte funksjoner under oppdateringen.	Oppdateringen pågår.	Vent til oppdateringen er ferdig.
Forespørselen om å fullføre oppdateringen vises ikke.	Ingen respons i måneden etter starten av oppdateringen.	Server starter operasjonen på nytt senere. Du kan sjekke manuelt om oppdateringen fortsatt er tilgjengelig.
Oppdateringen ble ikke fullført.	Oppdaterer intern feil i systemet:: De andre funksjonene påvirkes ikke. Inkompatibilitet med direkte strømlading (spesielt for elektriske kjøretøy).	Kontakt en godkjent forhandler. Vent til oppdateringen er fullført før du utfører en likestrømslading. Du finner mer informasjon om varsellampene i kjøretøyets brukerhåndbok.
Oppdateringen ble ikke fullført på grunn av en feil, og STOP-varsellyset vises.	Kritisk feil.	Kjøretøyet må ikke startes på nytt. Kontakt en autorisert forhandler. Du finner mer informasjon om varsellampene i kjøretøyets brukerhåndbok.

8

OPPDATER

Oppdater		
Oppdateringen ble ikke fullført på grunn av en feil, og -varsellyset vises.	Feil under oppdatering (ikke-kritisk).	Kontakt en godkjent forhandler for å løse problemet. Du finner mer informasjon om varsellampene i kjøretøyets brukerhåndbok.

8

ALFABETISK INDEKS

A

Adresse: arbeid, 34
Adresse: hjem, 34
Android Auto™ , CarPlay™, 23, 53, 73
Anropslogg, 66
Anrop venter, 63
Avslutte en samtale, 63, 64
Avvise et anrop, 63

B

Besvare et anrop, 63
Bluetooth®, 53

D

Dekktrykk, 98
Display 2D/3D: modus 2D/3D, 29
Display i instrumentpanelet, 29
DRIVE MODE, 91

F

Frakobling av en telefon, 59
Funksjonsfeil, 118, 121, 122, 123
Førerstøttesystemer, 82

G

Google Assistance™, 23, 63
Google Maps™, 23, 29, 34, 42
Google Play ™, 77

H

Håndfri parkering, 87

I

Innstillinger, 70, 110
Innstillinger: navigasjon, 42
Innstillinger: tilpasning, 110
Innstillinger for kjøretøytilpasning, 106
Interessepunkt, 34

J

Justere lydstyrken, 70

K

Kart: innstillinger, 29
Kart: kartsymboler, 29
Kart: visning, 29
Kilde, 53
Kilde: lyd, 47
Kjøretøyatmosfære: tilpasning, 94
Knapper, 8, 16
Koble fra en telefon, 58
Koble til en telefon, 58
Konfigurasjon av multimediasystemet, 106
Kontroller, 8, 16

ALFABETISK INDEKS

L

Luftkvalitet, 99

M

Meny: startside, 21, 22
Mobiltelefonbok, 65
Motta et anrop, 63
Multimediaskjerm, 5
Multimedieutstyr, 5
Musikk, 53
My Alpine, 79

N

Navigasjon: legge inn et reisemål, 34
Navigasjon: navigasjonshistorikk, 34
Navigasjon: navigasjonsinnstillinger, 42
Navigeringssystem, 29
Nødanrop, 105

P

Parkeringsavstandskontroll, 87
Personopplysninger: lagring, 12, 58, 65
Programknapper, 5

R

Radio: automatisk lagring av stasjoner, 49
Radio: forhåndsinnstilling av stasjon, 49
Radio velge en stasjon: lytt til radioen, 49
Rattkontroller og paneler, 8
Ryggekamera, 90
Ryggekamera aktivering: hjelpelinjer, 90
Ryggekamerainnstillinger: bildeinnstillinger, 90

S

Sammenkobling av en telefon, 59
Skjerm: meny, 5
Skjerm: standby, 20
Skjermkontroller, 8
Skriv inn et tall ved hjelp av tastaturet, 67
Slå av, 20
Slå et nummer, 63, 67
smartphone replikering, 23, 73
SMS, 68
SMS: avlese SMS, 68
SMS: motta SMS, 68
Start multimediasystemet, 20
System: oppdatering, 113

T

Talegjenkjenning, 23
Talekontroller, 23
Talemelding(er), 67
Telefoninnstillinger: telefonringetone, 67, 70
Tilkoblede tjenester, 12
Tilpassing av innstillinger, 21, 22, 106

ALFABETISK INDEKS

Trådløs lader: induksjonslading, 71, 72

U

USB, 53

V

Varsler: forslag og varsler, 17, 116
Veiledning: kart, 29

W

Wifi, 73, 110

SOCIÉTÉ DES AUTOMOBILES ALPINE, SA par actions simplifiée à associé unique
AVENUE DE BREAUTE, 76200 DIEPPE - SIRET 662 750 074 / SITE INTERNET : alpinecars.com

NW 1623-4 – 77 99 001 557 - 11/2025 - Edition norvégienne

7799001557